

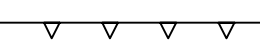
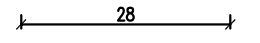
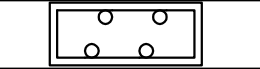
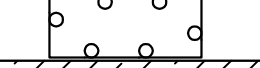























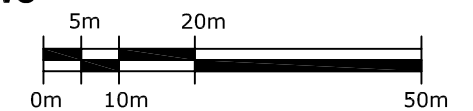



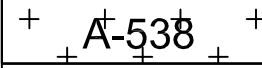
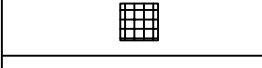
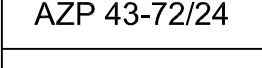




USTALENIA PLANU:	
	GRANICA OBSZARU OBJĘTEGO PLANEM
	LINIA ROZGRANICZAJĄCA TERENY O RÓŻNYM PRZEZNACZENIU LUB RÓŻNYCH ZASADACH ZAGOSPODAROWANIA
	NIEPRZEKRACZALNA LINIA ZABUDOWY
	ZWYMIAROWANE ODLEGŁOŚCI W METRACH
	GRANICA STREFY 50 M OD GRANICY CMENTARZA CZYNNEGO
	GRANICA STREFY 150 M OD GRANICY CMENTARZA CZYNNEGO
	STREFA OCHRONY KONSERWATORSKIEJ STANOWISKA ARCHEOLOGICZNEGO
	STREFA GRUNTÓW ROLNYCH WYSOKICH KLAS BONITACYJNYCH
	STREFA POTENCJALNEGO ODDZIAŁYWANIA NAWIETRZNYCH LINII ELEKTROENERGETYCZNYCH ŚREDNIEGO NAPIĘCIA
	STREFA ZIELENI IZOLACYJNEJ
SYMBOLE PRZEZNACZENIA TERENU:	
	TEREN ZABUDOWY MIESZKANIOWEJ JEDNORODZINNEJ
	TEREN ZABUDOWY MIESZKANIOWEJ JEDNORODZINNEJ Z DOPUSZCZENIEM USŁUG
	TEREN ZABUDOWY MIESZKANIOWEJ JEDNORODZINNEJ LUB ZABUDOWY USŁUGOWEJ
	TEREN ZABUDOWY ZAGRODOWEJ W GOSPODARSTWACH ROLNYCH, HODOWLANYCH I OGRODNICZYCH
	TEREN ZABUDOWY USŁUGOWEJ
	TEREN ZABUDOWY USŁUG PUBLICZNYCH Z ZIELENIĄ URZĄDZONĄ
	TEREN ZABUDOWY PRODUKCJI, SKŁADÓW, MAGAZYNÓW, USŁUG
	TEREN CMENTARZA CZYNNEGO
	TEREN ZAPLECZA CMENTARZA CZYNNEGO
	TEREN ZELENI URZĄDZONEJ, SPORTU I REKREACJI
	TEREN ROLNICZY
	TEREN ROLNICZY Z DOPUSZCZENIEM ZALESIEŃ
	TEREN LASU
	TEREN URZĄDZEŃ WODNYCH - ROWU
	TEREN PARKINGU
	TEREN DROGI PUBLICZNEJ KLASY ZBIORCZEJ
	TEREN DROGI PUBLICZNEJ KLASY LOKALNEJ
	TEREN DROGI PUBLICZNEJ KLASY DOJAZDOWEJ
	TEREN STANOWIĄCY FRAGMENT DROGI PUBLICZNEJ

ZAŁĄCZNIK NR 1
DO UCHWAŁY NR XXXI.244.2022 RADY GMINY WĄSEWO Z DNIA 30 CZERWCA 2022 R.
W SPRAWIE **MIEJSCOWEGO PLANU ZAGOSPODAROWANIA PRZESTRZENNEGO FRAGMENTÓW OBRĘBÓW GEODEZYJNYCH BAGATELE, MOKRYLAS SZLACHECKI, MOKRYLAS WŁOŚCIAŃSKI, RZAŚNIK WŁOŚCIAŃSKI, ULASEK, WĄSEWO, WĄSEWO-KOLONIA, ZASTAWIE W GMINIE WĄSEWO**

ARKUSZ - OZNACZENIA

SKALA 1: 1000



INFORMACJE PLANU:	
	OBSZAR POŁOŻONY W OBSZARZE NATURA 2000 PUSZCZA BIAŁA
	OBSZAR BĘDĄCY W REJSTRZE ZABYTKÓW WRAZ Z NUMEREM
	OBIEKT BĘDĄCY W GMINNEJ EWIDENCJI ZABYTKÓW
	NUMER STANOWISKA ARCHEOLOGICZNEGO W SIATCE ARCHEOLOGICZNEGO ZDJĘCIA POLSKI (AZP)
	NAPOWIETRZNA LINIA ELEKTROENERGETYCZNA ŚREDNIEGO NAPIĘCIA
	LINIA ROZGRANICZAJĄCA TERENY O RÓŻNYM PRZEZNACZENIU LUB RÓŻNYCH ZASADACH ZAGOSPODAROWANIA POZA GRANICAMI PLANU
	WYBRANE SYMBOLE PRZEZNACZENIA TERENÓW POZA GRANICAMI PLANU
	ZWYMIAROWANE ODLEGŁOŚCI W METRACH POZA GRANICAMI PLANU