

UCHWAŁA NR XXII.184.2021
RADY GMINY WĄSEWO

z dnia 29 czerwca 2021 r.

w sprawie przystąpienia do sporządzenia miejscowego planu zagospodarowania przestrzennego fragmentów obrębów geodezyjnych Bagatele, Mokrylas Szlachecki, Mokrylas Włociański, Rzaśnik Włociański, Ulasek, Wąsewo, Wąsewo-Kolonia, Zastawie w gminie Wąsewo

Na podstawie art. 18 ust. 2 pkt 5 ustawy z dnia 8 marca 1990 r. o samorządzie gminnym (Dz.U. z 2020 r. poz. 713 z późn. zm.) oraz art. 14 ust. 1 ustawy z dnia 27 marca 2003 r. o planowaniu i zagospodarowaniu przestrzennym (Dz.U. z 2021 r. poz. 741 z późn. zm.) Rada Gminy Wąsewo uchwała, co następuje:

§ 1. 1. Przystępuje się do sporządzenia miejscowego planu zagospodarowania przestrzennego fragmentów obrębów geodezyjnych: Bagatele, Mokrylas Szlachecki, Mokrylas Włociański, Rzaśnik Włociański, Ulasek, Wąsewo, Wąsewo-Kolonia, Zastawie w gminie Wąsewo.

2. Granice obszaru, o którym mowa w ust. 1 przedstawiają załączniki graficzne nr od 1 do 7 do uchwały.

§ 2. Wykonanie uchwały powierza się Wójtowi Gminy Wąsewo.

§ 3. Uchwała wchodzi w życie z dniem podjęcia.

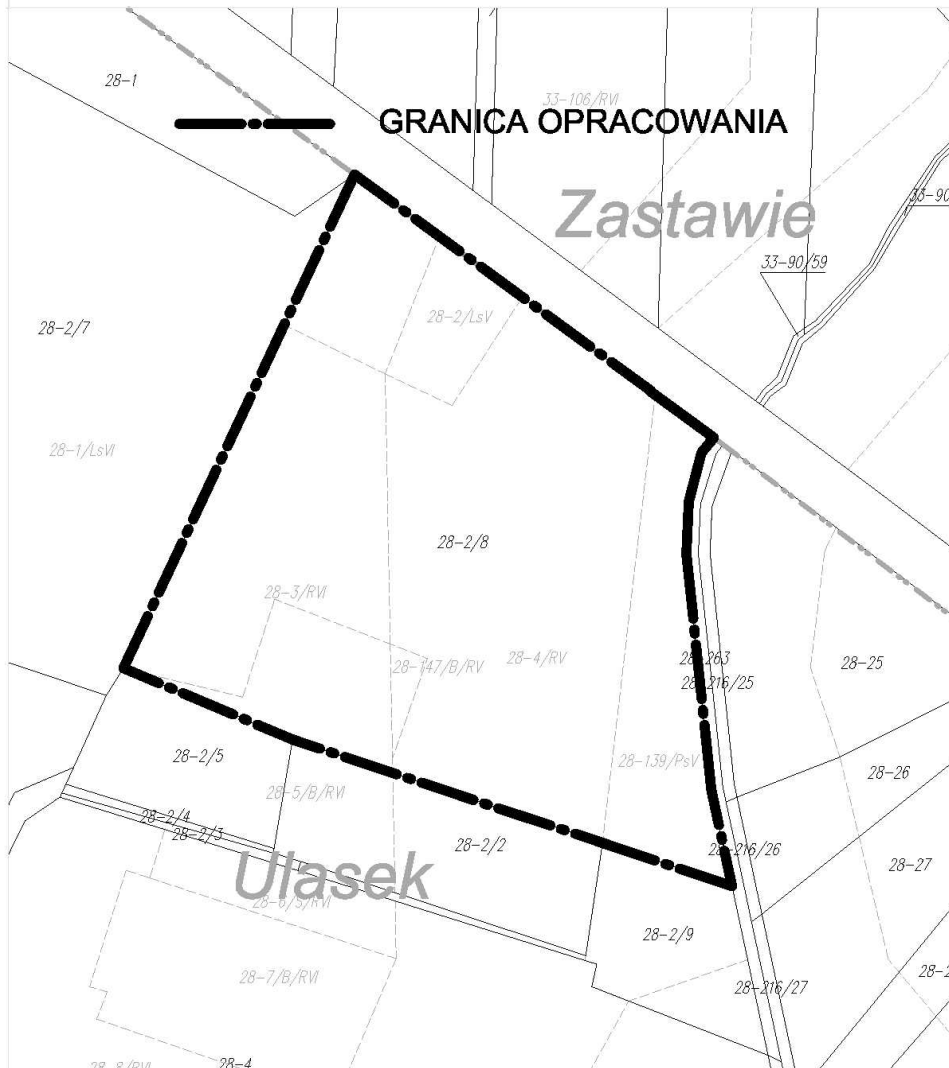
Przewodniczący Rady Gminy
Wąsewo

Grzegorz Jaworski

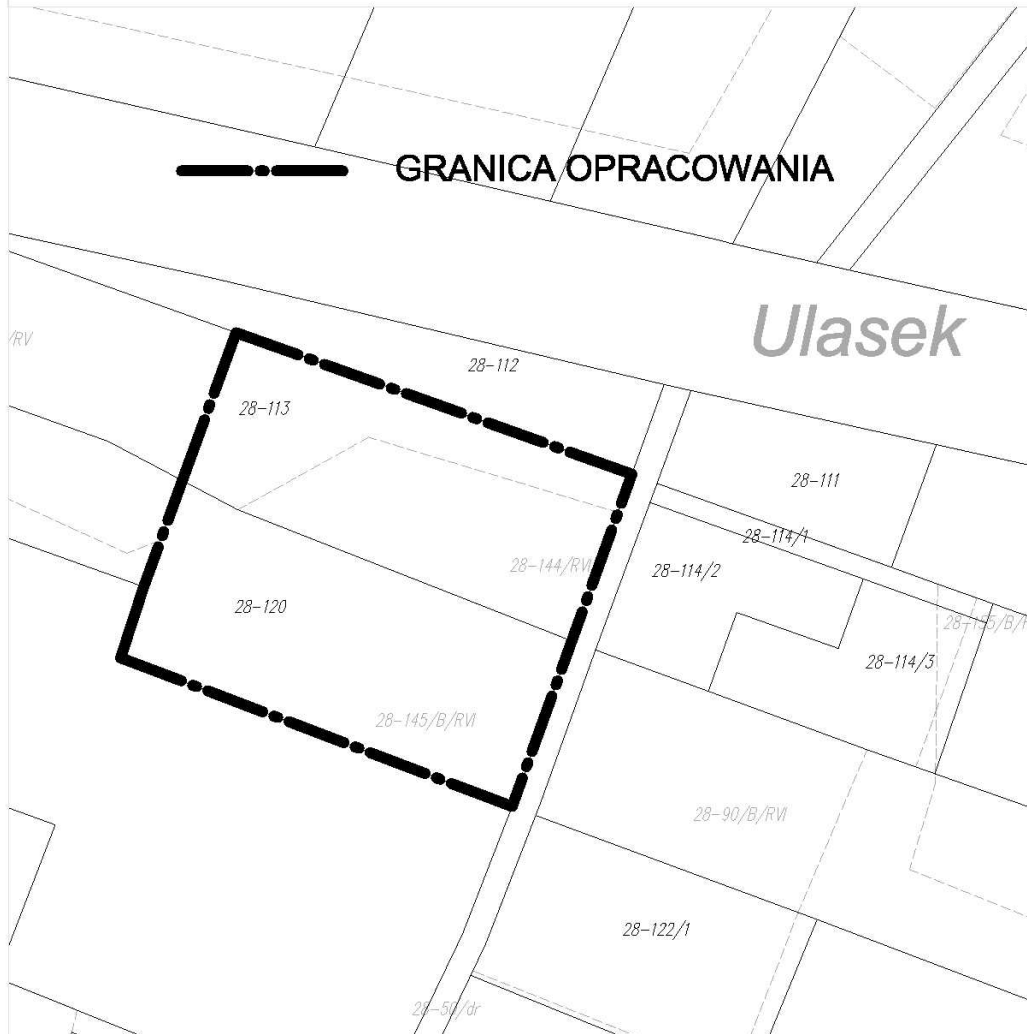
Załącznik graficzny nr 1
do Uchwały Nr XXII.184.2021
Rady Gminy Wąsewo
z dnia 29 czerwca 2021 r.



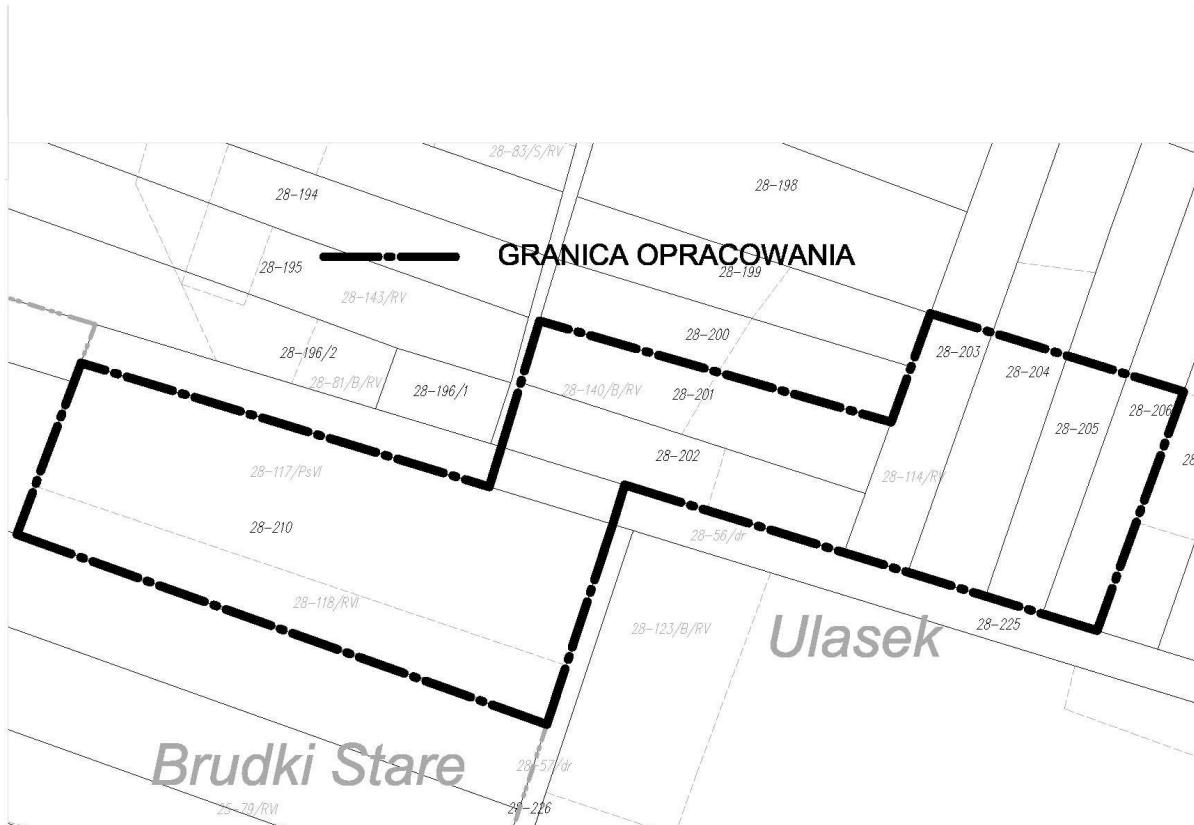
Załącznik graficzny nr 3
do Uchwały Nr XXII.184.2021
Rady Gminy Wąsewo
z dnia 29 czerwca 2021 r.

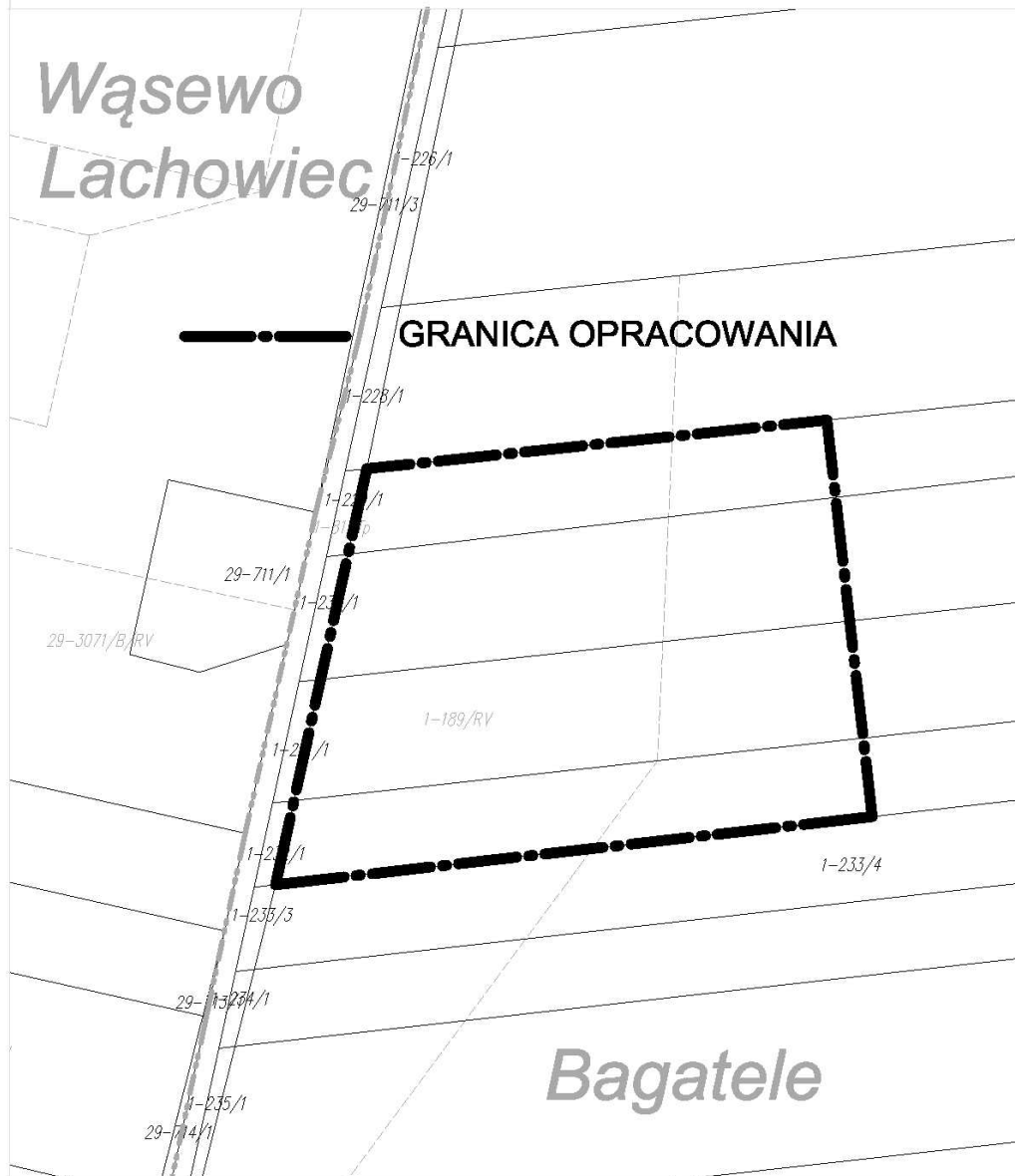


Załącznik graficzny nr 4
do Uchwały Nr XXII.184.2021
Rady Gminy Wąsewo
z dnia 29 czerwca 2021 r.



Załącznik graficzny nr 5
do Uchwały Nr XXII.184.2021
Rady Gminy Wąsewo
z dnia 29 czerwca 2021 r.





Załącznik graficzny nr 7
do Uchwały Nr XXII.184.2021
Rady Gminy Wąsewo
z dnia 29 czerwca 2021 r.

