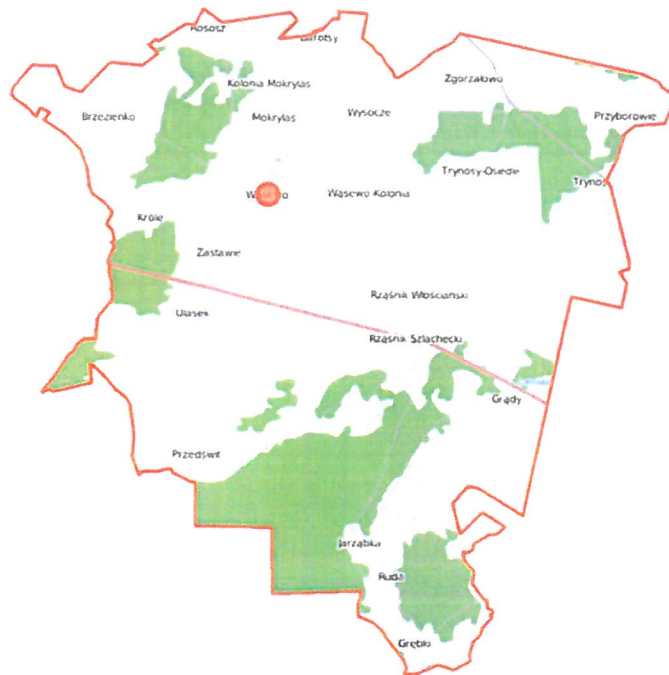


KOMENDANT  
Powiatowy Zespół Policji w Ostrowie Mazowieckiej

„ZATWIERDZAM”

*Przemysław...*  
Przemysław...



## INFORMACJA O STANIE PORZĄDKU I BEZPIECZEŃSTWA PUBLICZNEGO NA TERENIE GMINY WĄSEWO 2020



## Informacja o stanie bezpieczeństwa i porządku publicznego na terenie Gminy Wąsewo w 2020 r.

### Charakterystyka gminy

**Wąsewo** - gmina wiejska w województwie mazowieckim, w powiecie ostrowskim. Siedziba gminy to Wąsewo. Sąsiednie gminy to: Czerwin, Długosiodło, Goworowo, Ostrów Mazowiecka. Na terenie gminy funkcjonuje lądowisko Ostrów Mazowiecka – Grądy.

Według danych z 31 grudnia 2017 roku gmina liczyła 4 365 mieszkańców.

Gmina Wąsewo ma obszar 119,2 km<sup>2</sup>, w tym:

- użytki rolne: 71 %
- użytki leśne: 24 %

Gmina stanowi 9,73 % powierzchni powiatu.

W strukturze zasiewów gminy dominuje uprawa zbóż i roślin. Głównym kierunkiem produkcji zwierzęcej jest chów trzody chlewnej. Na terenie gminy nie ma zakładów przemysłowych. Zarejestrowane podmioty gospodarcze świadczą usługi w różnych dziedzinach a przede wszystkim w zakresie handlu i usług. W skład administracyjny Gminy wchodzi 31 sołectw:

Bagatele, Bartosy, Brudki Nowe, Brudki Stare, Brzezienko, Choiny, Czesin, Dalekie, Grądy, Grębki, Jarzábka, Króle, Majdan Suski, Modlinek, Mokrylas, Przedświt, Przyborowie, Rososz, Ruda, Rynek, Rząśnik-Majdan, Rząśnik Szlachecki, Rząśnik Włociański, Trynosy, Trynosy-Osiedle, Ulasek, Wąsewo, Wąsewo-Kolonia, Wysocze, Zastawie, Zgorzałowo.

Miejscowości bez statusu sołectwa: Przyborowie-Kolonia, Wąsewo-Lachowiec.

Gmina posiada dogodne połączenia komunikacyjne z Ostrołęką, Ostrowią Mazowiecką, Wyszkiem i Warszawą.

Mapa przedstawiająca teren gminy Wąsewo



Dzielnicy obsługujący rejon gminy Wąsewo:

**Starszy aspirant Marek Kaczmarczyk**

## **Rodzaj i liczba przestępstw i wykroczeń popełnionych na terenie miasta Ostrów Mazowiecka**

**(Wydział Kryminalny, Wydział Prewencji, Wydział Ruchu Drogowego)**

Dane w zakresie rodzaju przestępczości i wykroczeń popełnianych na terenie miasta Ostrów Mazowiecka zaczerpnięto z Biuletynów Statystycznych, Systemu Wspomagania Dowodzenia, analiz stanu bezpieczeństwa na terenie powiatu ostrowskiego za lata 2019-2020. Wykorzystano również dane z Systemu Elektronicznej Sprawozdawczości Policji.

Aby dokonać analizy danych statystycznych zwartych w niniejszej pracy należy zdefiniować podstawowe pojęcia, które wykorzystano do przedstawienia stanu bezpieczeństwa. Zgodnie ze słownikiem zawartym w Biuletynach Statystycznych:

1. wszczęte postępowanie przygotowawcze - jest to postępowanie (dochodzenie lub śledztwo) wszczęte przez jednostkę organizacyjną Policji w związku ze zdarzeniem, co do którego zachodzi podejrzenie, że jest przestępstwem, albo wszczęte przez prokuraturę i przekazane Policji do dalszego bezpośredniego prowadzenia. Do postępowań wszczętych doliczane są również dochodzenia wszczęte faktycznie, a następnie zakończone wydaniem postanowienia o umorzeniu i wpisaniu sprawy do rejestru przestępstw. Nie wlicza się postępowań wyłączonych względem czynu i współsprawcy (za wyjątkiem raportu sprawy w toku).
2. przestępstwo stwierdzone - to przestępstwo będące zbrodnią lub występkiem ściganym z oskarżenia publicznego, w tym także przestępstwem skarbowym, objęte postępowaniem przygotowawczym zakończonym:

I. skierowaniem wniosku o zatwierdzenie lub sporządzenie:

- a) aktu oskarżenia, w tym o zatwierdzenie wniosku o rozpoznanie sprawy w postępowaniu przyspieszonym;
- b) warunkowego umorzenia postępowania;
- c) umorzenia postępowania z powodu okoliczności, że podejrzany nie popełnił zarzucanego mu przestępstwa;
- d) umorzenia postępowania przeciwko osobie z powodu cofnięcia przez osobę uprawnioną wniosku o ściganie sprawcy czynu zabronionego;
- e) umorzenia postępowania z powodu niecelowości orzekania;
- f) umorzenia postępowania z powodu niewykrycia sprawcy;
- g) umorzenia postępowania z powodu śmierci podejrzanego lub nieletniego.

II. wydaniem przez Policję postanowienia o umorzeniu dochodzenia i wpisaniu sprawy do rejestru przestępstw.

Przestępstwem stwierdzonym jest również czyn karalny, co do którego sędzia rodzinny wszczął i zakończył postępowanie.

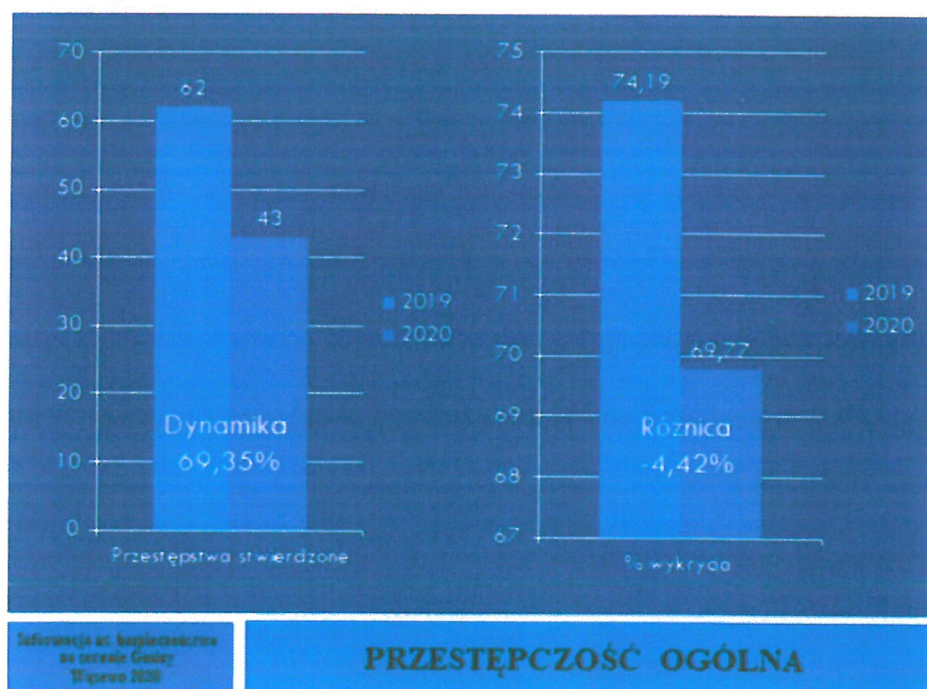
3. wskaźnik dynamiki - jest to iloraz odpowiadających sobie liczb w roku bieżącym i ubiegłym lub w innych okresach porównawczych - wyrażony w procentach. W biuletynie wskaźnik liczony jest do analogicznego okresu roku ubiegłego.

# Wydział Kryminalny

## 1. Przestępczość ogólna

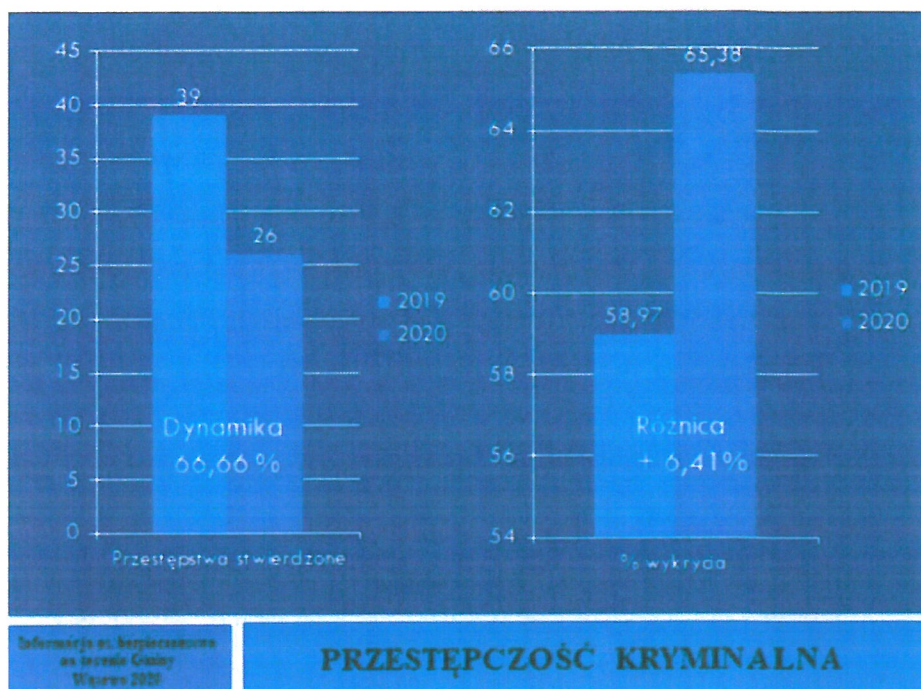
W 2020 roku ogólna liczba przestępstw stwierdzonych oscylowała na poziomie 43 przestępstw i była niższa w porównaniu do 2019 roku ( 62 ) o 19 czynów. Dynamika postępowań stwierdzonych przestępczości ogólnej ukształtowała się na poziomie 69,35 % w porównaniu do roku ubiegłego.

Dane dotyczące stwierdzonej liczby przestępstw ogólnych przedstawia wykres:



## 2. Przestępczość kryminalna

Taką samą tendencję ma również liczba stwierdzonych przestępstw kryminalnych. W roku 2020 ich liczba kształtowała się na poziomie 26 czynów i była niższa w porównaniu do roku 2019 ( 39 ) o 13 przestępstw. Dynamika przestępczości kryminalnej ukształtowała się na poziomie 66,66 %. Dane dotyczące stwierdzonej liczby przestępstw kryminalnych przedstawia wykres:



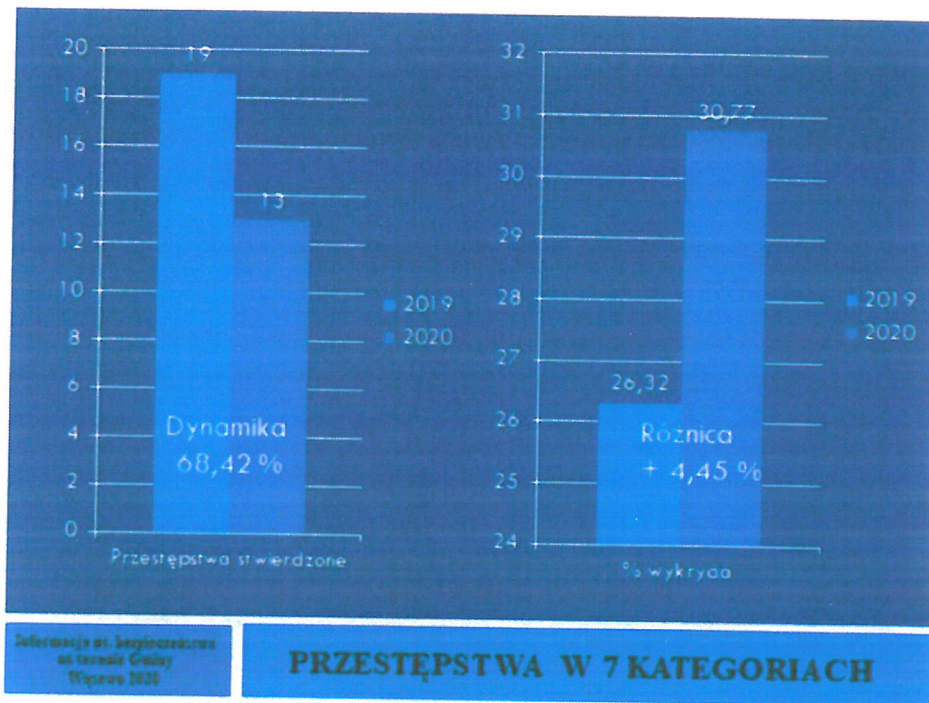
### 3. Przestępstwa w 7 kategoriach

Tendencja spadkowa wystąpiła w 7 kategoriach przestępstw najbardziej dokuczliwych społecznie, do których zaliczamy:

1. bójki i pobicia;
2. kradzież cudzej rzeczy,
3. kradzież i kradzież z włamaniem do samochodu;
4. kradzież z włamaniem,
5. rozboje, kradzież i wymuszenia;
6. uszkodzenie rzeczy,
7. uszczerbek na zdrowiu.

W 2020 roku na terenie gminy Wąsewo, stwierdzono 13 czynów zaliczanych do wyżej wymienionych 7 kategorii przestępstw i było to o 6 czynów mniej w porównaniu do 2019 roku ( 19 ). Wskaźnik dynamiki przestępstw stwierdzonych w 2020 roku ukształtował się na poziomie 68,42 %. Dane dotyczące 7 kategorii przestępstw przedstawia wykres:





Podział przestępstw wszczętych w 7 kategoriach najbardziej uciążliwych społecznie na terenie gminy Wąsewo w latach 2019 – 2020.

Przestępczość w 7 wybranych kategoriach	2019	2020	+/-	Dynamika
Kradzież cudzej rzeczy	11	5	-6	45.45 %
Kradzież z włamaniem	1	3	+2	300 %
Uszkodzenie rzeczy	2	3	+1	150 %
Uszczerbek na zdrowiu	1	1	---	100 %
Przestępstwa rozbojnicze	1	1	---	100 %
Bojka lub pobicie	3	0	-3	---
Kradzież pojazdu	0	0	---	---

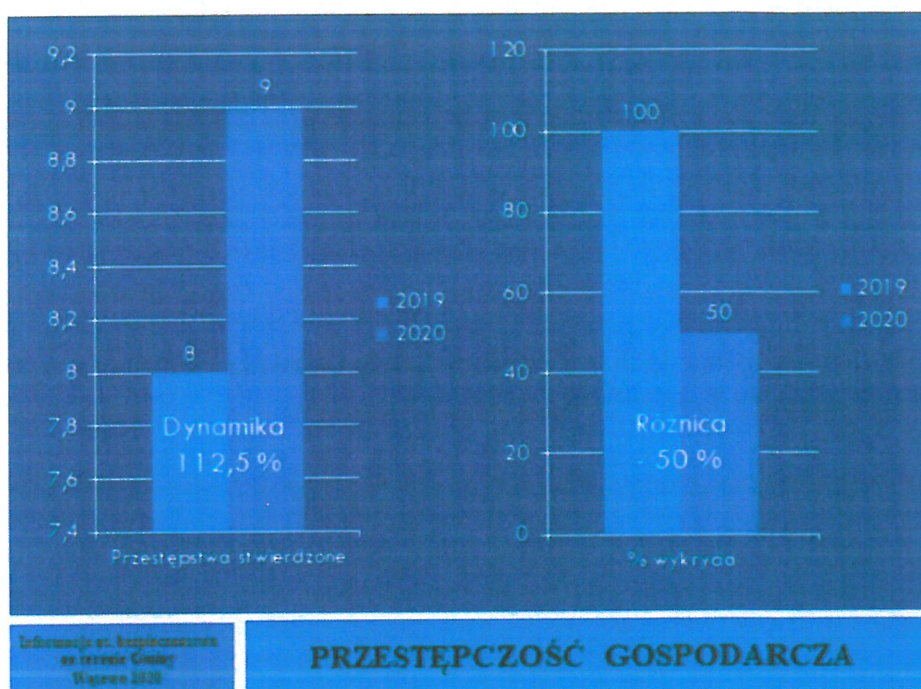
Informacja o bezpieczeństwie na terenie Gminy Wąsewo 2020

### PRZESTĘPSTWA W 7 KATEGORIACH

#### 4. Przestępstwa gospodarcze

W 2020 Przestępstwa gospodarcze na terenie gminy Wąsewo, oscylowały na poziomie 9 czynów stwierdzonych i były wyższe w porównaniu do 2019 roku ( 8 ) o 1 przestępstwo. Dynamika postępowań stwierdzonych przestępczości ogólnej ukształtowała się na poziomie 112,5 %.

Dane dotyczące stwierdzonej liczby przestępstw ogólnych przedstawia wykres:



#### 5. Przestępstwa korupcyjne

W 2020 nie odnotowano przestępstw korupcyjnych na terenie gminy Wąsewo, w 2019 roku również nie odnotowano tego typu przestępstw.

## 6. Przestępstwa z ustawy o narkomanii

W 2020 odnotowano 1 przestępstwo z Ustawy o narkomanii na terenie gminy Wąsewo, w 2019 roku odnotowano 4 tego typu przestępstwa. Dynamika stwierdzonych przestępstw z Ustawy o narkomanii ukształtowała się na poziomie 25 %.

Dane dotyczące stwierdzonej liczby przestępstw z Ustawy o narkomanii przedstawia wykres:



## 7. Czyny karalne nieletnich

W 2020 roku nie ujawniono nieletnich sprawców czynów karalnych, na terenie gminy Wąsewo. W 2019 roku również nie ujawniono nieletnich sprawców czynów karalnych, na terenie gminy Wąsewo.

## Wydział Prewencji

### 8. Ilość interwencji oraz średni czas reakcji na zdarzenie na terenie gminy Wąsewo w 2020 r.

W 2020 roku policjanci KPP Ostrów Mazowiecka przeprowadzili na terenie gminy Wąsewo ogółem 252 interwencje, gdzie ilość interwencji pilnych to 40, ilość interwencji zwykłych – 212, co względem 2019 roku (277) stanowi spadek interwencji o 25. Dynamika spadku interwencji kształtuje się na poziomie 90,97 %.

Średni czas reakcji na zdarzenia na terenie obszarów wiejskich w roku 2020, wyniósł: 00:17:13, w roku 2019 średni czas reakcji na zdarzenie wyniósł 00:17:44.

Poniższy wykres przedstawia zagadnienie w porównaniu z rokiem 2019.

Ilość interwencji na terenie gminy Wąsewo w 2020 r.

2019 r.		2020 r.		+/-	
Ogółem	277	Ogółem	252	- 25	
Pilne	Zwykłe	Pilne	Zwykłe	Pilne	Zwykłe
48	229	40	212	- 8	- 17

Średni czas reakcji na zdarzenia

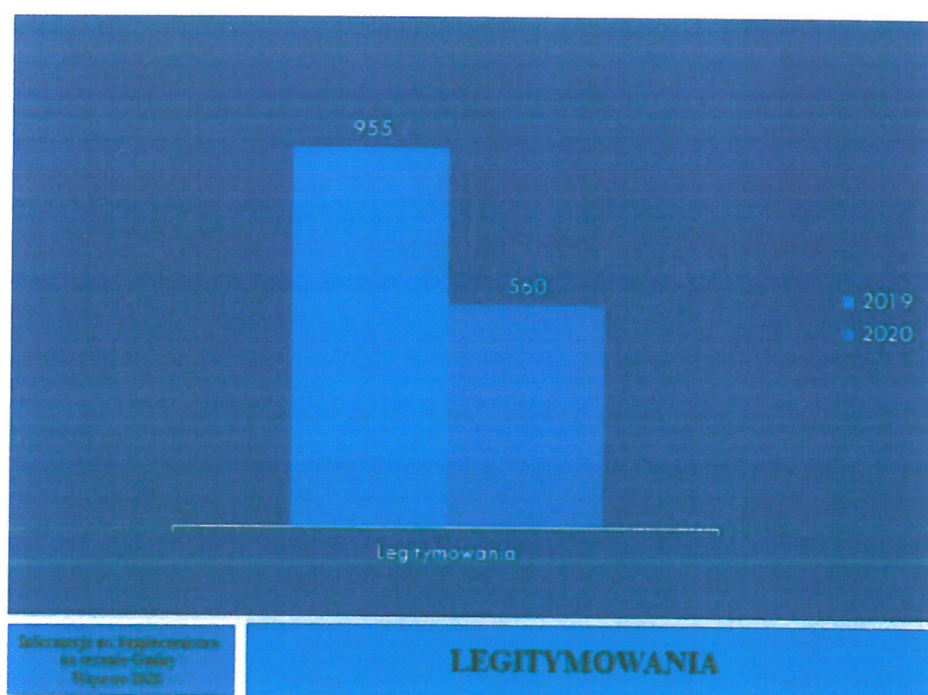
2019 r.	2020 r.
Obszar wiejski	Obszar wiejski
00:17:44	00:17:13

Informacje nt. bezpieczeństwa na terenie Gminy Wąsewo 2020

**INTERWENCJE I CZAS REAKCJI**

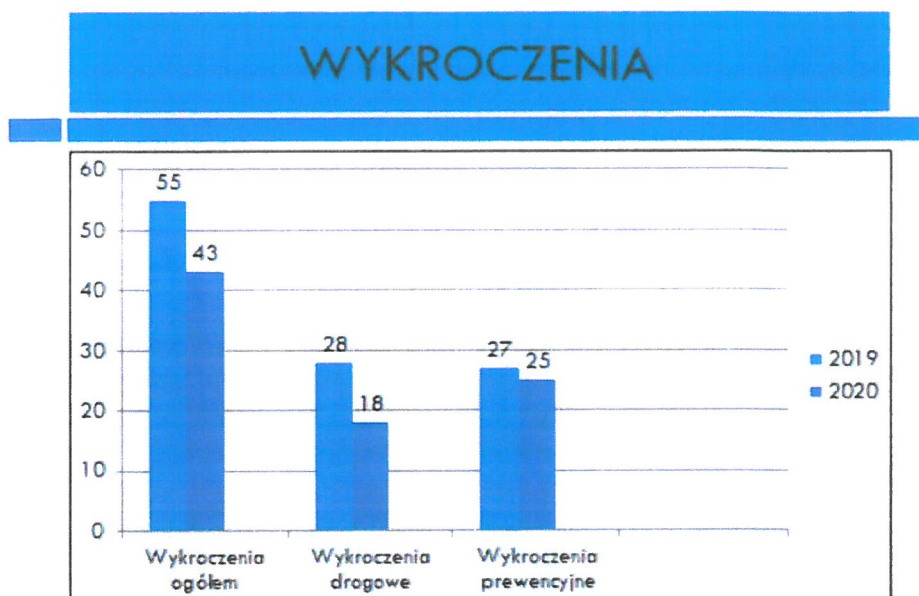
## 9. Legitymowania na terenie gminy Wąsewo w 2020 r.

W 2020 roku policjanci KPP Ostrów Mazowiecka wylegitymowali na terenie gminy Wąsewo ogółem 560 osób, co stanowi spadek ilości osób legitymowanych o 395, w porównaniu z rokiem 2019. Dynamika spadku liczby osób legitymowanych kształtuje się na poziomie 58,68 %. Policjanci Wydziału Prewencji wylegitymowali 374 osoby, policjanci Wydziału Ruchu Drogowego wylegitymowali 186 osób. Poniższy wykres przedstawia zagadnienie w porównaniu z rokiem 2019.



## 10. Wykroczenia na terenie gminy Wąsewo w 2020 r.

W 2020 roku na terenie gminy Wąsewo, ogółem odnotowanych zostało 43 wykroczenia. Z czego 18 wykroczeń dotyczących ruchu drogowego, 25 wykroczeń prewencyjnych. Dynamika wzrostu wykroczeń kształtuje się na poziomie 78,18 %. Na terenie gminy Wąsewo w 2020 roku odnotowano 22 wykroczenia dotyczące nie przestrzegania obostrzeń, nakazów, zakazów, w związku z epidemią Sars CoV2.



## 11. Wykroczenia prewencyjne na terenie gminy Wąsewo w 2020 r.

**Zgłoszone wykroczenia prewencyjne gmina Wąsewo**

Wybrane artykuły Kodeksu Wykroczeń	2019	2020
51 par. 1 i 2 KW – Zakłócenie spokoju i porządku publicznego	14	9
119 KW – Kradzież lub przywłaszczenie	7	5
124 KW – Niszczenie lub uszkodzenie mienia	1	2
140, 141, 142 KW – Wykroczenia przeciwko obyczajności publicznej	1	0
Wykroczenia przeciwko przepisom ustawy o wychowaniu w trzeźwości	2	3
Inne (piko przepisom o ochronie przyrody, zwierząt)	2	6
<b>Ogółem</b>	<b>27</b>	<b>25</b>
Nie przestrzeganie nakazów, zakazów w związku z epidemią SARS CoV2	---	22

Informacja o: Bezpieczeństwo na terenie Gminy Wąsewo 2020

**WYKROCZENIA**

## 12. Krajowa Mapa Zagrożeń Bezpieczeństwa na terenie gminy Wąsewo w 2020 r.

Aplikacja Krajowa Mapa Zagrożeń Bezpieczeństwa została wdrożona i zaczęła funkcjonować od 20 września 2016 roku, stanowi rozwiązanie w zakresie wymiany informacji dotyczących ogólnie pojętego bezpieczeństwa pomiędzy społeczeństwem a Policją, gdzie głównym celem funkcjonowania Krajowej Mapy Zagrożeń Bezpieczeństwa jest kwestia rozwiązywania najbardziej uciążliwych problemów lokalnej społeczności.

KMZB jest narzędziem dla obywatela, który w prosty sposób online może nanieść zagrożenie, znajdujące się w katalogu, w formie odpowiednich ikonek, w miejscu popełnianych przestępstw lub wykroczeń, które następnie w przeciągu 7 dni podlega pod weryfikację przez odpowiednie komórki Policji. Ikonka w kolorze zielonym oznacza „nowe” naniesione zagrożenie, ikonka koloru żółtego oznacza że zagrożenie jest w statusie „weryfikacja” i podlega kontroli tego miejsca przez Policję, ikonka koloru czerwonego oznacza że naniesione zagrożenie zostało „potwierdzone” przez Policję i podlega dalszym kontrolom w celu wyeliminowania, ikonka koloru fioletowego oznacza że naniesione zagrożenie zostało „potwierdzone przekazane poza policję”, zostało skierowane wystąpienie do instytucji pozapolicyjnych w celu eliminacji zagrożenia, ikonka w kolorze szarym oznacza że naniesione zagrożenie po przeprowadzonej weryfikacji nie zostało „niepotwierdzone”, ikonka koloru niebieskiego oznacza że zagrożenie będące w statusie „potwierdzone” po przeprowadzeniu szeregu sprawdzeń i kontroli zostało „wyeliminowane”, ikonka w kolorze brązowym oznacza naniesione zagrożenie w statusie „żart/pomyłka”.

Należy tu ująć że aplikacja ta nie służy do zgłaszania, informowania o zdarzeniach pilnych, które wymagałyby natychmiastowej interwencji Policji. Zagrożenia należy nanosić w miejscach publicznych, ogólnodostępnych dla każdego obywatela, nie stanowiących własności prywatnej.

W 2020 roku, na KMZB, na terenie gminy Wąsewo, zostało naniesionych 24 zagrożenia, gdzie podczas przeprowadzonej weryfikacji, 4 naniesione zagrożenia zostały potwierdzone, z których 3 zostały wyeliminowane, 16 zagrożeń niepotwierdzonych, 4 żart/pomyłka.

Najwięcej naniesionych zagrożeń dotyczyło przekraczania dozwolonej prędkości.

Poniższa tabela przedstawia ilość, kategorie zgłoszeń, oraz status po przeprowadzonej weryfikacji przez Policję, zagrożeń naniesionych na Krajową Mapę Zagrożeń Bezpieczeństwa, na terenie gminy Wąsewo w 2020 roku.

L.p.	Kategoria zgłoszenia	Ogółem	Potwierdzone/ Wyclimnowane	Niepotwierdzone	Żart/ Pomyłka
1.	Nieprawidłowe parkowanie	-	-	-	-
2.	Spożywanie alkoholu w miejsc. niedozwolonych	6	3 / 3	3	-
3.	Przekraczanie dozwolonej prędkości	15	-	11	4
4.	Używanie środków odurzających	-	-	-	-
5.	Grupowanie się małoletnich zagrożonych demoralizacją	1	-	1	-
6.	Zła organizacja ruchu drogowego	-	-	-	-
7.	Dziki wysypiska śmieci	1	1 / -	-	-
8.	Znęcanie się nad zwierzętami	-	-	-	-
9.	Akty wandalizmu	-	-	-	-
10.	Niewłaściwa infrastruktura drogowa	-	-	-	-
11.	Nielegalne rajdy samochodowe	-	-	-	-
12.	Żebractwo	-	-	-	-
13.	Osoba bezdomna wymagająca opieki	-	-	-	-
14.	Dziki kąpieliska	-	-	-	-
15.	Miejsca niebezpieczne na wodach	-	-	-	-
16.	Nielegalna wycinka drzew	-	-	-	-
17.	Niestrzeżone przejście przez tory	-	-	-	-
18.	Niestrzeżony przejazd kolejowy	-	-	-	-
19.	Niszczanie zieleni	-	-	-	-
20.	Poruszanie się po terenach leśnych ąkami	-	-	-	-
21.	Utonięcia	-	-	-	-
22.	Wałęsające się bezpańskie psy	1	-	1	-
23.	Wypalanie traw	-	-	-	-
24.	Zdarzenia drogowe z udziałem zwierząt leśnych	-	-	-	-
	<b>OGÓŁEM</b>	<b>24</b>	<b>4 / 3</b>	<b>16</b>	<b>4</b>




### 13. Niebieska karta – teren gminy Wąsewo

W 2020 roku policjanci Komendy Powiatowej Policji w Ostrowi Mazowieckiej prowadzili 31 procedur przemocy w rodzinie w ramach formularzy „Niebieskiej Karty”. 16 ze sporządzonych formularzy dotyczyły wszczęcia procedury, natomiast 15 były przypadkami kolejnej przemocy w rodzinie objętej procedurą.

Niebieska karta – gmina Wąsewo

- Liczba wypełnionych kwestionariuszy NK – 31
- Liczba kwestionariuszy wszczynających procedurę NK – 16
- Liczba kolejnych przypadków przemocy – 15
- Liczba osób stosujących przemoc – 31



Informacja o: Bezpieczeństwo  
na terenie Gminy  
Wąsewo 2020

**NIEBIESKA KARTA**

## Profilaktyka

W 2020 roku przeprowadzono szereg działań i inicjatyw profilaktycznych oraz akcji i kampanii społecznych skierowanych do mieszkańców powiatu ostrowskiego, poniżej przedstawiamy przykładowe:

Obszar zagadnieniowy: **„Bezpieczeństwo w Ruchu drogowym”**

1. **„Kierowco nie polujemy na zebrach”** – spotkania z uczniami ze szkół z terenu powiatu ostrowskiego ukierunkowane na bezpieczeństwo osób pieszych.
2. **„Senior na drodze”** – wykład skierowany do seniorów.
3. **„Mój rower – moje życie”** – Działania skierowane do uczniów szkół podstawowych, których celem jest przypomnienie kierującym jednośladami zasad bezpieczeństwa na drodze w celu zminimalizowania liczby wypadków drogowych z ich udziałem.
4. **„Widoczny na drodze”** – Działania skierowane do mieszkańców powiatu ostrowskiego, dzieci i młodzieży.
5. **„Bezpieczne przejście”** – Działania skierowane do dzieci i młodzieży i młodzieży szkolnej.
6. **„Dla każdego jest miejsce na drodze”** – Działania skierowane do dzieci i młodzieży i młodzieży szkolnej.
7. **„Dojedźmy bezpiecznie do celu”** – Działania skierowane do dzieci i młodzieży i młodzieży szkolnej.
8. **„Bezpieczny pieszy na Mazowszu”** – Działania skierowane do seniorów, dzieci i młodzieży i młodzieży szkolnej.
9. **„Bezpieczny pasażer”** – Działania skierowane do dzieci i młodzieży i młodzieży szkolnej.
10. **„Bezpieczny po zmroku”** – Działania skierowane do dzieci i młodzieży i młodzieży szkolnej.
11. **„Program poprawy bezpieczeństwa rowerzystów w ruchu drogowym”** – Działania skierowane do mieszkańców, dzieci i młodzieży szkolnej.
12. **„Program poprawy bezpieczeństwa pieszych w ruchu drogowym”** – Działania skierowane do mieszkańców, dzieci i młodzieży szkolnej.
13. **„Bądź bezpieczny na co dzień nie tylko od święta”** – Działania skierowane do mieszkańców powiatu ostrowskiego.
14. **„Aktywne przejście”** – Działania skierowane do dzieci i młodzieży i młodzieży szkolnej powiatu ostrowskiego.
15. **„Bezpieczna droga do szkoły”** – Działania skierowane do dzieci i młodzieży i młodzieży szkolnej.
16. **„Bezpieczny przedszkolak”** – Działania skierowane do przedszkolaków z terenu miejscowości Wąsewo.
17. **„Świeć przykładem”** – Działania skierowane do rowerzystów oraz pieszych powiatu ostrowskiego.

Obszar zagadnieniowy: „**Bezpieczeństwo dzieci i młodzieży – edukacja dla bezpieczeństwa**”

1. „**Bezpieczne ferie 2020**” – działania prewencyjne podejmowane na rzecz poprawy bezpieczeństwa podczas wypoczynku w okresie zimowym, w tym spotkania z dziećmi i młodzieżą oraz rodzicami przeprowadzane podczas wywiadówek - mieszkańców powiatu ostrowskiego.
2. „**Spotkania o tematyce Bezpieczne Wakacje**” – Działania skierowane do dzieci i młodzieży i młodzieży szkolnej oraz osób wypoczywających na terenie powiatu ostrowskiego.
3. „**STOP Bezdomności**” – Działania skierowane do osób bezdomnych.
4. „**Fajerwerki - akcja**” – Działania skierowane do mieszkańców powiatu ostrowskiego.
5. „**Kreci mnie bezpieczeństwo nad wodą**” – Działania skierowane do mieszkańców powiatu ostrowskiego.

Obszar zagadnieniowy: „**Narkotyki, dopalacze, środki odurzające**”

1. „**NIE dla dopalaczy i narkotyków**” w ramach kampanii MSWiA „Narkotyki & Dopalacze Zabijają” – Działania skierowane do grona pedagogicznego.
2. „**Narkotyki & Dopalacze Zabijają**” – Działania skierowane do dzieci i młodzieży szkolnej.
3. „**Narkotyki & Dopalacze Zabijają**” oraz zagrożenia E-papierosami – Działania skierowane do dzieci i młodzieży i młodzieży szkolnej.
4. „**Zagrożenia związane z narkotykami i dopalaczami**” – Działania skierowane do dzieci i młodzieży szkolnej.
5. „**Policyjna Akademia Bezpiecznego Konsumenta**” – Działania skierowane do dzieci i młodzieży szkolnej.

Obszar zagadnieniowy: „**Cybrzagrożenia**”

1. „**Cyberprzemoc**” – Działania skierowane do rodziców i nauczycieli.
2. „**Spotkania o tematyce Cyberzagrożeń**” – Działania skierowane do dzieci i młodzieży i młodzieży szkolnej.
3. „**Policyjna Akademia Bezpiecznego Konsumenta**” – Działania skierowane do dzieci i młodzieży szkolnej.

Obszar zagadnieniowy: **„Bezpieczeństwo w miejscach publicznych i miejscu zamieszkania”**

1. **„Odpowiedzialność prawna rodziców i opiekunów prawnych”** – Działania skierowane do rodziców i opiekunów prawnych.
2. **„Zabezpiecz swoje mienie”** – Działania skierowane do rodziców i opiekunów prawnych.
3. **„Obowiązki i prawa nauczycieli”** – Działania skierowane do nauczycieli.
4. **„Odpowiedzialność prawna nieletnich”** – Działania skierowane do nauczycieli.
5. **„Prawa i obowiązki obywatela i policjanta”** – Działania skierowane do mieszkańców i nauczycieli.
6. **„Krajowa Mapa Zagrożeń Bezpieczeństwa”** – Działania skierowane do mieszkańców powiatu ostrowskiego.
7. **„Aplikacja Moja Komenda”** – Działania skierowane do mieszkańców powiatu ostrowskiego.
8. **„COVID-19”** – Działania skierowane do mieszkańców powiatu ostrowskiego.

Obszar zagadnieniowy: **„Przemoc w rodzinie”**

1. **„Tydzień pomocy osobom pokrzywdzonym przestępstwem”** – Działania skierowane do mieszkańców powiatu ostrowskiego.
2. **„NIE dla przemocy domowej – Procedura Niebieskiej Karty”** – Działania skierowane do nauczycieli w Szkole w Wąsewie.
3. **„Przemoc rówieśnicza a odpowiedzialność prawna”** – Działania skierowane do dzieci i młodzieży i młodzieży szkolnej.

## Wydział Ruchu Drogowego

### 15. Bezpieczeństwo w ruchu drogowym na terenie Gminy Wąsewo

W 2020 roku na terenie gminy Wąsewo, wystąpiły 23 zdarzenia drogowe, 20 z nich to kolizje natomiast 3 to wypadki drogowe. W 3 wypadkach drogowych na terenie gminy Wąsewo zginęła 1 osoba, 3 osoby były ranne. Poniższy wykres przedstawia zdarzenia drogowe w porównaniu z 2019.

**Bezpieczeństwo w ruchu drogowym na terenie gminy Wąsewo**

	2019	2020	+/-	Dynamika
Ogólna liczba zdarzeń drogowych	32	23	- 9	71,87 %
Kolizje	31	20	- 11	64,51 %
Wypadki	1	3	+ 2	300 %
Wypadki ze skutkiem śmiertelnym	1	1	---	100 %
Zabici	1	1	---	100 %
Ranni	---	3	+ 3	---

Informacja o bezpieczeństwie  
na terenie Gminy  
Wąsewo 2020

### RUCH DROGOWY

W 2020 roku na terenie gminy Wąsewo wystąpiło 23 zdarzenia drogowe, jest to o 9 zdarzenia mniej jak w 2019 roku. Dynamika zdarzeń ukształtowała się na poziomie 71,87 %.

Liczba kolizji na terenie gminy Wąsewo w 2020 roku wynosiła 20. W porównaniu z rokiem 2019 nastąpił spadek liczby kolizji o 11. Dynamika ukształtowała się na poziomie 64,51 %.

W 2020 roku na terenie gminy Wąsewo wystąpiły 3 wypadki drogowe, w porównaniu do 2019 roku wzrosła ich liczba o 2 zdarzenia. Dynamika ukształtowała się na poziomie 300 %.

W 2020 roku na terenie gminy Wąsewo odnotowano 1 wypadek ze skutkiem śmiertelnym, w 2019 roku również został odnotowany 1 wypadek ze skutkiem śmiertelnym. Dynamika ukształtowała się na poziomie 100 %.

Podczas zdarzeń drogowych w roku 2020 rannych były 3 osoby, w 2019 roku osób rannych nie było.

Ponadto poniżej w formie wykresu przedstawiono czas zaistnienia zdarzeń drogowych wg zmian pełnienia służby policjantów Wydziału Ruchu Drogowego w 2020 r. W 2020 roku w godzinach 6-14 zaistniało najwięcej zdarzeń drogowych – 11, najwięcej kolizji – 9, jak również nastąpiły 2 wypadki, 1 ze skutkiem śmiertelnym.

## CZAS ZAISTNIENIA ZDARZEŃ

Godziny wg zmian pełnienia służby	Liczba zdarzeń		Liczba kolizji		Liczba wypadków		Ranni		Zabici	
	2019	2020	2019	2020	2019	2020	2019	2020	2019	2020
6:00-14:00	8	11	8	9	—	2	—	2	—	1
14:00-22:00	20	8	19	7	1	1	—	1	1	—
22:00-6:00	4	4	4	4	—	—	—	—	—	—

Przyczyny zdarzeń drogowych na terenie gminy Wąsewo przedstawia poniższy wykres:

Przyczyna Zachowanie kierującego	Zdarzenia		Wypadki		Zabici		Ranni	
	2019	2020	2019	2020	2019	2020	2019	2020
Nadmierna prędkość	5	5	1	1	1			1
Niezachowanie bezp. odległości	3							
Nieprawidłowe cofanie	2							
Nieprawidłowe omijanie, wymijanie	1	1						
Nieprawidłowe skręcanie, zawracanie	2							
Nieprawidłowa zmiana pasa ruchu	1							
Nieprawidłowe wyprzedzanie	1	2		1		1		1
Nieustąpienie pierwszeństwa przejazdu	2	6		1				1
Obiekty, zwierzęta na drodze	13	6						
Zmęczenie, zaśnięcie		1						
Inne przyczyny, nieustalone	2	2						

## 16. Ilość ujawnionych na terenie gminy Wąsewo kierujących pod działaniem alkoholu

W 2020 roku na terenie gminy Wąsewo ujawniono 8 kierujących pod działaniem alkoholu, byli to kierujący w stanie nietrzeźwości. W porównaniu z rokiem 2019 nastąpił spadek liczby ujawnionych kierujących w stanie nietrzeźwości o 4. Dynamika ukształtowała się na poziomie 66,66 %. W roku 2020, kierujących w stanie po użyciu alkoholu nie ujawniono. W roku 2019 ujawniono 3 kierujących po użyciu alkoholu. Poniższy wykres przedstawia zagadnienie w porównaniu z rokiem 2019.

### Ilość ujawnionych na terenie gminy Wąsewo osób kierujących pod działaniem alkoholu

Ogółem		178a KK		87 KW	
2019	2020	2019	2020	2019	2020
15	8	12	8	3	0

Informacja nt. bezpieczeństwa  
na terenie Gminy  
Wąsewo 2020

**NIETRZEŻWI KIERUJĄCY**



Miniony rok 2020 był trudny i specyficzny z uwagi na panującą epidemię SARS CoV2, i związanymi z tym obostrzeniami. Podsumowując przedstawione informacje o stanie porządku i bezpieczeństwa publicznego na terenie gminy Wąsewo w 2020 roku, Komenda Powiatowa Policji w Ostrowi Mazowieckiej w bieżącym roku kalendarzowym 2021, nadal zamierza przeprowadzać szereg akcji i kampanii społecznych w celu uświadamiania obywateli do postępowania zgodnego z prawem i bezpiecznej egzystencji w życiu społecznym, udzielać wszelkiej pomocy osobom dotkniętym przestępstwem bądź przemocą. KPP w Ostrowi Mazowieckiej nadal zamierza skutecznie działać w celu eliminacji przestępstw i wykroczeń, wykorzystując dostępne siły i środki na rzecz zapewnienia coraz większego szeroko pojętego bezpieczeństwa obywatelom, mieszkańcom powiatu ostrowskiego, przy dobrej współpracy z lokalnym samorządem i mieszkańcami gminy Wąsewo.

Ponadto zachęcam do korzystania ze strony internetowej Ostrowskiej Policji, jak również promowania wśród mieszkańców i korzystania z aplikacji Krajowej Mapy Zagrożeń Bezpieczeństwa, celem wskazania obszarów, miejsc, gdzie byłaby potrzebna ingerencja, zainteresowanie Policji w celu dążenia do eliminacji naniesionego zagrożenia w miejscu gdzie dochodzi do przestępstw i wykroczeń.

Jestem przekonany że wspólne działania i współpraca są i będą przyczyniały się do spokojnego i bezpiecznego funkcjonowania w społeczeństwie, gdyż wszyscy jesteśmy odpowiedzialni za poprawę bezpieczeństwa w miejscu naszego zamieszkania.

NACZELNIK  
Wydziału Prewencji  
KPP w Ostrowi Mazowieckiej  
*podkom. Ryszard Grabowski*

Wyk. asp. szt. Adam Kościak

