

**UCHWAŁA NR XI.85.2015
RADY GMINY WĄSEWO**

z dnia 30 grudnia 2015 r.

w sprawie przyjęcia Strategii Rozwoju Gminy Wąsewo na lata 2016 - 2022

Na podstawie art. 18 ust. 2 pkt 6 ustawy z dnia 8 marca 1990 r. o samorządzie gminnym (Dz. U. z 2015 r., poz. 1515) Rada Gminy Wąsewo uchwala, co następuje:

§ 1.

Przyjmuje się Strategię Rozwoju Gminy Wąsewo na lata 2016 – 2022 stanowiącą załącznik do uchwały.


§ 2.

Wykonanie uchwały powierza się Wójtowi Gminy Wąsewo.

§ 3.

Uchwała wchodzi w życie z dniem podjęcia.

Przewodniczący Rady
Gminy



Krzysztof Gałązka

Załącznik
do Uchwały nr XI.85.2015
Rady Gminy Wąsewo
z dnia 30 grudnia 2015



***STRATEGIA ROZWOJU
GMINY WĄSEWO
NA LATA 2016 – 2022***

Spis treści

1. Wprowadzenie	3
2. Charakterystyka Gminy Wąsewo	4
2.1 Położenie	4
2.2 Środowisko przyrodnicze	5
2.3 Otoczenie społeczne	10
3. Źródła finansowania oraz struktura wydatków Gminy Wąsewo	18
4. Analiza SWOT	19
5. Misja, wizja i cele Gminy Wąsewo	21
6. Zadania priorytetowe	25
7. Zarządzanie i uwarunkowania realizacji strategii	27
7.1 Finansowanie zadań ujętych w Strategii	28
7.2 Wskaźniki dla poszczególnych celów operacji	30
8. Zgodność Strategii z dokumentami strategicznymi	32
9. Podsumowanie	33

1. WPROWADZENIE

Strategia Rozwoju Gminy Wąsewo jest dokumentem strategicznym o charakterze długofalowym wyznaczającym cele i kierunki, rozwoju gminy do roku 2022.

Wyraża oczekiwania mieszkańców związane przede wszystkim z rozwojem społeczno – gospodarczym gminy, postrzeganym jako takie przekształcenie jej struktury, które prowadzi w bliższym lub dalszym horyzoncie czasowym do:

- wzrostu jakości życia, tj. zaspakajania różnorodnych potrzeb społeczności na coraz to wyższym poziomie,
- wzrostu trwałości i bogactwa różnorodności zasobów dla dalszego rozwoju,
- minimalizacja niekorzystnych oddziaływań na otoczenie i oferowania innych korzyści zewnętrznych.

Aby osiągnąć powyższe założenia należy wybrać cele i priorytet rozwoju.

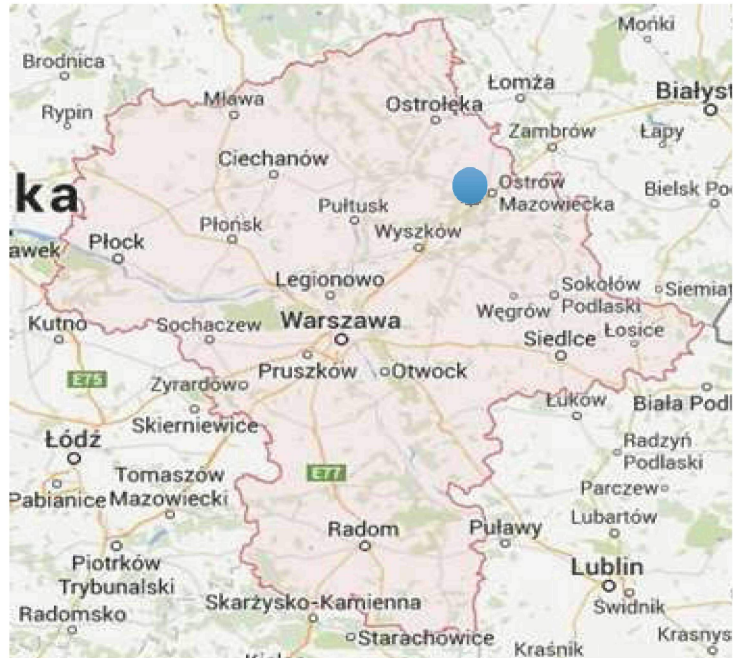
Strategia rozwoju gminy jest dokumentem otwartym. W zależności od zaistniałych okoliczności możliwa jest weryfikacja powziętych założeń, konkretyzacja celów rozwoju, dostosowanie ich do realnych możliwości jak również wprowadzenie zmian.

Zawarte w Strategii priorytety rozwoju gminy wynikają z konsultacji przeprowadzanych z mieszkańcami Sołectw podczas zebrań wiejskich, na których uchwalane są fundusze sołeckie.

2. CHARAKTERYSTYKA GMINY WĄSEWO

2.1. POŁOŻENIE

Gmina Wąsewo (do 1954 gmina Komorowo) to gmina wiejska zlokalizowana w województwie mazowieckim, w powiecie ostrowskim. W latach 1975-1998 gmina położona była w województwie ostrołęckim. Gmina graniczy z gminami: Czerwin, Długosiodło, Goworowo, Ostrów Mazowiecka. Powierzchnia obszaru gminy Wąsewo wynosi 11 920ha, w tym użytkowanie gruntów w gospodarstwach rolnych wynosi 8 859 ha, co stanowi 74,3% ogólnej powierzchni gminy, lasy i grunty leśne stanowią 2 895 ha, co stanowi 24,3% ogólnej powierzchni. Powierzchnia Gminy Wąsewo wynosi 119 km².



Mapa 1 Lokalizacja Gminy na tle województwa mazowieckiego

● - Lokalizacja Gminy na obszarze województwa mazowieckiego



Mapa 2 Lokalizacja Gminy na obszarze powiatu ostrowskiego

W skład Gminy Wąsewo wchodzi 32 sołectw tj.; Bagatele, Bartosy, Brudki Nowe, Brudki Stare, Brzezienko, Choiny, Czesin, Dalekie, Grądy, Grębki, Jarząbka, Króle, Majdan Suski, Modlinek, Mokrylas, Przedświt, Przyborowie, Rososz, Ruda, Rynek,

Rząśnik Szlachecki, Rząśnik Włosciański, Rząśnik – Majdan, Trynosy, Trynosy – Osiedle, Ulasek, Wąsewo, Wąsewo Kolonia, Wąsewo Lachowiec, Wysocze, Zastawie, Zgorzałowo.



Mapa 3 Plan Gminy Wąsewo

Gmina posiada dogodne połączenia komunikacyjne z Ostrołęką, Ostrowią Mazowiecką, Wyszkiem i Warszawą.

Wąsewo znajduje się 93 km od Warszawy i 113 km od Białegostoku.

2.2 ŚRODOWISKO PRZYRODNICZE

Ukształtowanie terenu oraz budowa geologiczna

Według podziału fizyczno – geograficznego J. Kondrackiego gmina Wąsewo położona jest w makroregionie: Nizina Mazowiecko – Podlaska (318.6), mezoregionie: Międzyrzecze Łomżyńskie (318.67). Międzyrzecze Łomżyńskie znajduje się między rzekami Narwią i Bugiem. Po zachodniej stronie gminy znajduje się mezoregion Dolina Dolnej Narwi.

W części wschodniej i północno – wschodniej gminy znajdują się rozległe, zdenudowane wzgórza moreny dennej. Jest to teren prawie płaski, o łagodnych zboczach, o spadku od 5 do 10%, jedynie w miejscu przecięcia wzgórza przez rzekę

Potok Czerna spadki terenu są większe niż 10%. Niewielkie fragmenty wzgórz morenowych znajdują się również w części północnej gminy. Na północnym – zachodzie znajduje się wał kemowy o wysokości względnej 5 – 10 m i spadkach od 5 do 15%. Natomiast na wschodzie i południowym – wschodzie gminy są zlokalizowane pola zwydmione z lokalnymi wzniesieniami do 1 – 2 m wysokości. Z części centralnej gminy w kierunku wschodnim przebiega fragment płaskiego wału o asymetrycznych zboczach, o wysokości względnej dochodzącej do 15 m. Jest to tak zwana Krawędź Ostrowska. Płaską wysoczyznę morenową na terenie gminy rozcinają rzeki: na północnym – zachodzie – Potok Czerna (dopływ Orzu), w części południowo – wschodniej i centralnej – Ostrówka, na południu – Wymakracz i jego dopływy. Średnia wysokość gminy nad poziom morza wynosi 110 – 130 m. Najwyższy punkt znajduje się na terenie wału Krawędzi Ostrowskiej, pomiędzy miejscowościami Trynosy Osiedle i Kolonia Modlinek, położony jest na wysokości 132,5 m n.p.m. Najniżej położony punkt terenu zlokalizowany jest na zachodniej granicy gminy, w dolinie Potoku Czerna, na wysokości ok. 103 m n.p.m. Różnicowanie wysokości terenu w obrębie gminy wynosi 29,5 m.

Obszar gminy znajduje się na Platformie Wschodnioeuropejskiej, na terenie jednostki tektonicznej – Obniżenie Podlaskie. Na całej powierzchni gminy, poza terenami dolin rzecznych, występują utwory lodowcowe i wodno – lodowcowe. Są wykształcone głównie jako piaski, żwiry i gliny zwałowe. W części północno – zachodniej i zachodniej zalegają piaski i żwiry z dodatkiem glin i mułków z naniesionymi otoczkami oraz dużymi głazami narzutowymi. Liczne głazy znajdują się w okolicy wsi Brzezenko.

W części centralnej gminy, północnej oraz wschodniej zalegają gliny zwałowe na mułkach i piaskach zastoiskowych. Część południowa, południowo – wschodnia i południowo – zachodnia gminy pokryta jest piaskiem z dodatkiem żwiru. Część z tych piasków ma charakter zwydmiony.

Utwory rzeczne i bagienne występują w dolinach cieków: Wymakracza i jego dopływów, Ostrówki, Kabota i Potoku Czerna. Są to mułki, namułki i piaski humusowe. We fragmentach dolin w części południowej wytworzyły się torfy.

Warunki klimatyczne

Rejon gminy Wąsewo znajduje się w dzielnicy wschodniej (podlaskiej), o następującej charakterystyce: liczba dni mroźnych w ciągu roku – 50 – 60, liczba dni

z przymrozkami w ciągu roku (ze średnią dobową temperaturą poniżej 0 °C) – 110 – 130, liczba dni ciepłych (ze średnią dobową temperaturą powyżej 15 °C) – 80 – 90, czas zalegania pokrywy śnieżnej w ciągu roku – 80 – 87 dni, opady średnio roczne – 550 mm (jest to najmniejszy opad obserwowany na terenie Polski), częstość występowania silnych wiatrów jest mała, okres wegetacyjny – 200 – 210 dni.

Obszary chronione

Najbliżej zlokalizowanym obszarem jest Puszcza Biała. Jest to kompleks leśny ciągnący się od Pułtusza po Ostrów Mazowiecką, stanowi część Niziny Mazowieckiej. Zdominowana przez drzewostan sosnowy (ponad 90%). By nie naruszyć zasobów leśnych, osiedlano tutaj głównie ludzi znających gospodarkę leśną, poddając ich wcześniej dokładnej selekcji. Osadnikom pozwalano uprawiać rolę na niewielkich, dokładnie wyznaczonych „nowinach”, które miały wystarczyć na zaspokojenie osobistych potrzeb osadników. Tępieno tych, którzy próbowali samowolnie karczować lasy, bo leśne płody, bartnictwo, smolarnie były źródłem dużych dochodów. Puszcza w swej historii była widownią wielu starć zbrojnych od czasów średniowiecza do współczesnych. Znane są zwłaszcza walki prowadzone przeciw Szwedom przez mieszkańców Puszczy w czasie potopu i wojny północnej. Upadek Rzeczypospolitej doprowadził do przejęcia Puszczy przez skarb państwa zaborczego. Doprowadziło to w ciągu XIX wieku do dewastacji lasów wchodzących w skład puszczy. O ile jeszcze w XVIII wieku rosły tu olbrzymie dęby to na skutek rabunkowej gospodarki prowadzonej w XIX wieku drzewostan puszczy uległ radykalnej zmianie, znanej nam dzisiaj.

Wody powierzchniowe i podziemne

Gmina Wąsewo znajduje się w dorzeczu Narwi, w widłach jej dopływów – rzek: Orz i Wymakracz. Środkiem gminy przybiegają dwa działki wodne oddzielające zlewnie rzek: Orz, Ostrówki i Wymakracza. Północną część gminy odwadnia dopływ rzeki Orz, Potok Czerna. Centralna i południowo – zachodnia część gminy znajduje się w dorzeczu rzeki Ostrówki i jej dopływu Kabota. Część południową i południowo – wschodnią odwadnia rzeka Wymakracz i jej dopływy. Na obszarze gminy znajduje się kilka niewielkich naturalnych zbiorników wody stałej. Stawy i oczka wodne znajdują się w pobliżu miejscowości: Bartosy, Majdan Suski, Rynek, Modlinek,

Trynosy Osiedle, Zgorzałowo. We fragmentach nieczynnego wyrobiska „Jelonki – Przyborowie” powstały bardzo duże zbiorniki wodne.

Gleby i surowce mineralne

Na całym obszarze gminy, spośród gleb mineralnych, dominują gleby brunatne wylugowane i kwaśne. Niewielki udział mają gleby bielcowe. Teren gminy można podzielić na trzy części pod względem przydatności gleb mineralnych dla rolnictwa. We fragmencie północnym gminy występują gleby o największej przydatności dla rolnictwa. Są to gleby zaliczane do II i III klasy bonitacyjnej. W środkowej części gminy dominują gleby nieco trudniejsze w uprawie, które wymagają większej ilości zabiegów agrotechnicznych. Są to gleby zaliczane do IV klasy bonitacyjnej. Teren południowy zdominowany jest przez gleby najmniej żyzne, zaliczane do V – VI klasy bonitacyjnej. Wzdłuż cieków wykształciły się gleby organiczne. Są to gleby torfowe i murszowo – torfowe oraz gleby murszowe i murszowate. Tereny dolin zajęte są głównie przez użytki zielone, rzadziej przez grunty rolne, zaliczane do IV – VI klasy bonitacyjnej.

W sołectwach: Kolonia Wąsewo, Trynosy Osiedle, Wysocze, Bartosy, Brzezienko, Zastawie, Modlinek dominują następujące kompleksy rolniczej przydatności gleb: pszenny dobry oraz pszenny wadliwy, żytni bardzo dobry i żytni dobry. Średnią przydatnością dla produkcji rolnej charakteryzują się w większości gleby następujących sołectw: Brudki Stare, Rynek, Rzańnik Włościański, Dalekie, Bagatele, Zgorzałowo i Mokrylas.

Obszary pozostałych sołectw (szczególnie znajdujących się w części południowej gminy) są zdominowane przez kompleksy gleb: żytni słaby, żytni najslabszy (żytnio – łubinowy) oraz zbożowo pastewny słaby.

Na obszarze gminy Wąsewo znajdują się udokumentowane złoża kruszywa naturalnego w pobliżu miejscowości: Przyborowie, Zgorzałowo, Wąsewo, Zastawie. Oprócz dużych wyrobisk na terenie gminy znajduje się kilka nielegalnych wyrobisk piasku i żwiru, użytkowanych na potrzeby lokalne.

Zasoby przyrodnicze i krajobrazowe

Obszar gminy Wąsewo jest zdominowany przez użytki rolne, zajmujące ponad 70% powierzchni gminy. Łąki i pastwiska występują głównie w dolinach rzek: Potok

Czerna, Ostrówek, Kabot, Wymakracz i jego dopływach. Na tych okresowo zalewanych wodą terenach, gdzie poziom wody gruntowej jest wysoki, wykształciły się łąki wilgotne z rzędu Molinietalia. Teren nie użytkowanych łąk pokrywają zarośla o charakterze zbliżonym do naturalnego. Są to niżowe łągi olszowe (Circeo – Alnetum).

Lasy zajmują na terenie gminy Wąsewo 2895 ha, czyli 24,3% powierzchni, w tym 41% są to lasy prywatne. Największe, zwarte kompleksy leśne znajdują się w południowej części gminy. Jest to wysunięty na północ fragment Puszczy Białej.. Pozostałe nieduże kompleksy leśne znajdujące się na północnym – wschodzie, wschodzie i południu podlegają Nadleśnictwu Ostrów Mazowiecka.

Na terenie gminy Wąsewo wyróżnić można następujące typy krajobrazu:

- zantropizowany,
- pseudonaturalny,
- kulturowy

Pomniki przyrody na terenie Gminy Wąsewo

<i>Nazwa gatunkowa</i>	<i>Ilość sztuk</i>	<i>Lokalizacja</i>
<i>Jesiona wyniosły</i>	<i>1</i>	<i>Park dworski w Trynosach - Osiedlu</i>
<i>Płatan klonolistny</i>	<i>1</i>	<i>Park dworski w Trynosach - Osiedlu</i>
<i>Kasztanowiec zwyczajny</i>	<i>1</i>	<i>Park dworski w Trynosach - Osiedlu</i>
<i>Lipa drobnolistna</i>	<i>6</i>	<i>Park dworski w Trynosach - Osiedlu</i>
<i>Dąb szypułkowy</i>	<i>2</i>	<i>Park dworski w Trynosach - Osiedlu</i>

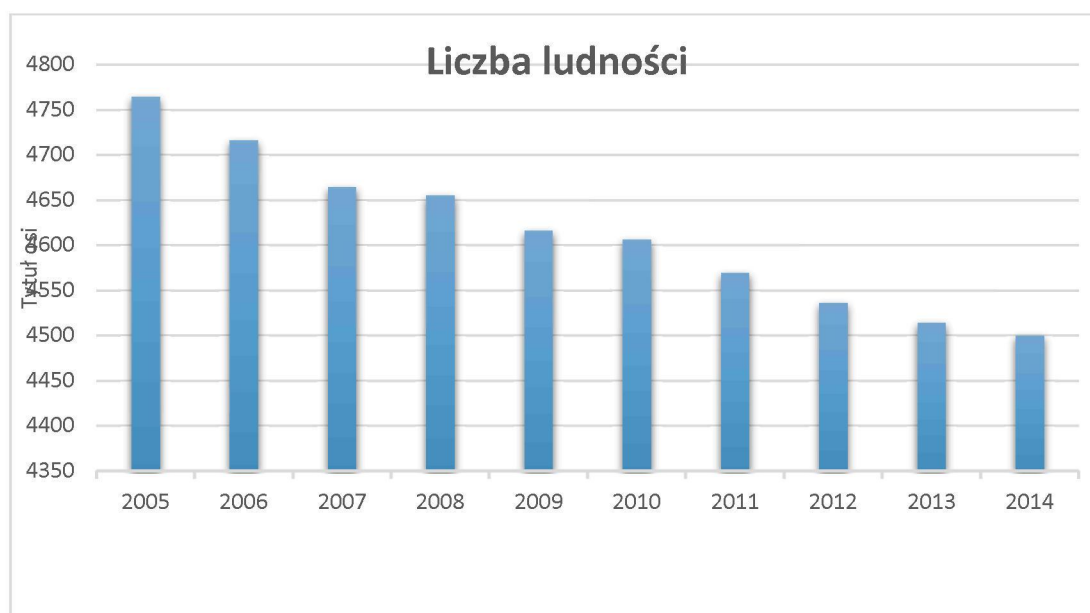
Na terenie gminy wyznaczono jeden obszar NATURA 2000 – jest to obszar „Puszcza Biała” PLB 14007 (obejmujący na terenie gminy Wąsewo 3.843,3 ha), który w kwietniu 2004 r. został zakwalifikowany jako obszar specjalnej ochrony na podstawie Dyrektywy Rady 79/409/EWG w sprawie ochrony dzikich ptaków, tzw. Dyrektywy Ptasiej, zaś w lipcu 2004 r. objęty został ochroną prawną na mocy Rozporządzenie Ministra Środowiska z dnia 21 lipca 2004 r. w sprawie obszarów specjalnej ochrony ptaków NATURA 2000, określającego jego nazwę, położenie administracyjne, obszar i mapę, cel i przedmiot ochrony oraz sprawującego nadzór na obszarem (obecnie

obowiązuje Rozporządzenie Ministra Środowiska z dnia 12 stycznia 2011 r. w sprawie obszarów specjalnej ochrony ptaków – Dz. U. Nr 25, poz. 133).

2.3. OTOCZENIE SPOŁECZNE

Struktura demograficzna i społeczna/trendy

Według stanu na dzień 31 grudnia 2014 roku Gminę Wąsewo zamieszkiwało 4501 osób, w tym 2236 kobiet oraz 2265 mężczyzn. Od kilku lat liczba mieszkańców nieznacznie spada. Dane szczegółowe w zakresie liczby ludności przedstawia poniższy wykres.



Poniżej przedstawiono strukturę wieku mieszkańców Gminy Wąsewo na koniec 2014r.

Wiek	Mężczyzn	Kobiet	Ogółem
0-2	62	67	129
3	18	22	40
4-5	47	52	99
6	25	35	60

7	25	16	41
8-12	122	104	226
13-18	146	158	304
19-60	0	1224	1224
19-65	1543	0	1543
>60	0	558	558
>65	277	0	277
Ogółem	2265	2236	4501

Gęstość zaludnienia na obszarze gminy wynosi 37 os./km² (maleje) i jest znacznie niższa od średniej dla powiatu ostrowskiego 61 os./km².

Poniżej przedstawiono dane dotyczące ludności w wieku przedprodukcyjnym, produkcyjnym i poprodukcyjnym:

Ludność w wieku		2010	2011	2012	2013	2014
przedprodukcyjnym	osoba	930	908	870	855	838
produkcyjnym	osoba	2752	2735	2755	2746	2828
poprodukcyjnym	osoba	874	879	875	875	835

Na podstawie powyższych danych można zauważyć trend spadkowy ludności w wieku przedprodukcyjnym, powolny trend wzrostowy ludności w wieku produkcyjnym oraz względnie stały trend w zakresie ilości osób w wieku poprodukcyjnym.

Bezrobocie

Poniżej przedstawiono dane dotyczące bezrobocia na terenie Gminy Wąsewo:

Bezrobotni zarejestrowani		2010	2011	2012	2013
ogółem	osoba	300	298	309	298
mężczyźni	osoba	155	132	144	134
kobiety	osoba	145	166	165	164

Bezrobocie na terenie Gminy utrzymuje się od wielu lat na zbliżonym poziomie wynoszącym ok. 10%.

GOSPODARKA W TYM GOSPODARKA ROLNA

Gmina Wąsewo jest typową gminą rolniczą. Na terenie gminy nie funkcjonują duże zakłady produkcyjne. Działalność gospodarcza rozwija się głównie wśród osób niezajmujących się rolnictwem.

Na koniec 2013 roku na terenie Gminy Wąsewo wg. rejestru REGON funkcjonowało łącznie 227 podmiotów. Według struktury własnościowej 11 podmiotów należało do sektora publicznego, a 216 do sektora prywatnego.

W latach 2009 – 2013 na terenie Gminy powstało 29 nowych firm – wzrost wyniósł ponad 15%. Wzrost dotyczył głównie: sekcji C przetwórstwo przemysłowe, oraz sekcji F Budownictwo.

Według danych znajdujących się w CEIDG na terenie gminy zarejestrowanych jest 155 podmiotów gospodarczych.

Sekcja	Nazwa sekcji	Liczba zarejestrowanych podmiotów gospodarczych
A	Rolnictwo, Łowiectwo i Rybactwo	14
C	Przetwórstwo przemysłowe	10
F	Budownictwo	48
G	Handel hurtowy i detaliczny, naprawa pojazdów samochodowych, włączając motocykle	34
H	Transport i gospodarka magazynowa	17
I	Działalność związana z zakwaterowaniem i usługami gastronomicznymi	6
J	Informacja i komunikacja	2
K	Działalność finansowa i ubezpieczeniowa	2
L	Działalność związana z obsługą rynku nieruchomości	1
M	Działalność profesjonalna, naukowa i techniczna	8
N	Działalność w zakresie usług administrowania i	5

	działalność wspierająca	
Q	Opieka zdrowotna i pomoc społeczna	5
R	Działalność związana z kulturą, rozrywką i rekreacją	1
S	Pozostała działalność usługowa	2

Na obszarze Gminy dominują mikroprzedsiębiorstwa. Szansą dla gminy jest rozwój małej przedsiębiorczości, drobnych podmiotów gospodarczych oraz modernizacja gospodarstw rolnych. Stworzenie dogodnych warunków dla rozwoju przedsiębiorczości, poprawa efektywności ekonomicznej rolnictwa oraz uaktywnienie społeczności lokalnej powinny spowodować dalszy rozwój usług w gminie.

Wąsewo jest gminą wiejską, typowo rolniczą. W strukturze zasiewów dominuje uprawa zbóż, ziemniaków, roślin pastewnych i warzyw. Głównym kierunkiem produkcji zwierzęcej jest hodowla bydła mlecznego i opasowego oraz chów trzody chlewnej. Jest to region obszarów wiejskich o dominacji średnich gospodarstw rolnych.

Naturalne zasoby środowiska przyrodniczego gminy Wąsewo tworzą dobry potencjał produkcyjny dla rolnictwa, jednakże w różnych częściach gminy występuje zróżnicowanie rodzajów gleb i intensywności produkcji rolnej.

Najlepsze warunki dla rolnictwa występują w części północnej i centralnej gminy. Występują tam gleby kompleksu pszennego, żytniego bardzo dobrego i żytniego dobrego zakwalifikowane do II – IV klasy bonitacyjnej. Gleby najniższych klas bonitacyjnych V i VI (kompleks żytni słaby i żytni najslabszy) występują głównie na południu gminy oraz w niektórych fragmentach dolin rzecznych. Gleby te wymagają wielu nakładów i zabiegów agrotechnicznych. Generalnie gleby gminy Wąsewo, wykazują zróżnicowanie, zależnie od struktury podłoża, jego składników a także pozostałych składników środowiska, głównie rzeźby i stosunków wodnych. Analiza struktury zasiewów wykazuje, iż największa powierzchnia zasiewów w gminie występuje w sołectwach: Brudki Stare (ok.9%), Zastawie (6,5%), Wąsewo (5,6%), a także Przedświt, Brzezienko, Wysocze, Mokrylas, Grądy, Bagatele i Rososz. Najmniejszą powierzchnią zasiewów charakteryzują się sołectwa: Jarząbka, Ruda, Grębki, Choiny i Ulasek.

Podobnie jak w całym regionie, przeważająca część użytków rolnych znajduje się we władaniu gospodarstw indywidualnych. Ponad 77% powierzchni ogólnej gruntów

stanowią grunty osób fizycznych, ponad 20% grunty Skarbu Państwa, 1,4% jest własnością gminy i związków międzygminnych.

Udział ludności pracującej w rolnictwie wynosi 75% ogółu ludności. W gminie Wąsewo ogółem jest 866 gospodarstw o zróżnicowanym potencjale gospodarczym i obszarowym. Przeważają małe obszarowo gospodarstwa.

INFRASTRUKTURA TECHNICZNA

Infrastruktura transportowa

Podstawowym elementem układu komunikacyjnego gminy i jej otoczenia jest droga krajowa nr 60 klasy Gp (główna ruchu przyspieszonego) relacji (Białystok) Ostrów Mazowiecka – Ciechanów – Płock – Łódź przecinająca obszar gminę z południowego wschodu na zachód i omijająca jednostki osadnicze gminy. Na obszarze gminy Wąsewo nie występują drogi wojewódzkie.

Wykaz ważniejszych ciągów komunikacyjnych na terenie gminy Wąsewo

Drogi powiatowe:

1. Brzeźno Kolonia – Rososz – Mokrylas (nr drogi 28175)
2. Wąsewo – Dalekie – Jelenie (nr drogi 28518)
3. Jelonki – Wąsewo – Brzezienko – Wólka Brzezińska (nr drogi 28519)
4. Wąsewo – Wysocze – Przyborowie (nr drogi 28520)
5. Wąsewo – Bagatele – Rząśnik szlachecki (nr drogi 28521)
6. Stok – Rynek – Rząśnik – Brudki Nowe – Przedświt (nr drogi 28522)
7. (Długosiodło) – Skarżyn – Damiany – (Czerwin) (nr drogi 28523)
8. Grądy – Choiny – Jarząbka – Wiśniewo (nr 28524)

Łączna długość dróg na terenie gminy Wąsewo wynosi:

1. Drogi krajowe – 9,7 km
2. Drogi powiatowe – 65 km
3. Drogi gminne – 55,36 km

W kompetencji Samorządu Gminy Wąsewo znajdują się 20 dróg gminnych, w tym: 16,35 km dróg o nawierzchni bitumicznej, 34,01 km dróg o nawierzchni żwirowej i 5 km dróg o nawierzchni gruntowej. Sytuacja w zakresie stanu dróg gminnych jest

znacznie mniej korzystna, niż w zakresie dróg powiatowych. Udział dróg o nawierzchni twardej wynosi tu tylko niecałe 29% ogółu dróg gminnych. Drogi o nawierzchni żwirowej stanowią 61%, zaś blisko 10% ogółu dróg gminnych stanowią drogi gruntowe. Występują one zwłaszcza w południowej i wschodniej części gminy. Konieczność poprawy stanu dróg jest jednym z najistotniejszych problemów wymagających rozwiązania, który jest postrzegany przez lokalne społeczeństwo jako bardzo ważny czynnik określający standard życia.

INFRASTRUKTURA SIECIOWA

Sieciowy system odprowadzania ścieków funkcjonuje w 6 miejscowościach Gminy Wąsewo tj. Wąsewo, Bartosy, Mokrylas, Wysocze, Brudki Stare, Zastawie. Odprowadzanie ścieków odbywa się poprzez system kanalizacji sanitarnej do mechaniczno – biologicznej oczyszczalni ścieków o przepustowości 347 m³/d zlokalizowanej w zachodniej części wsi Wąsewo.

Na koniec 2014 roku długość sieci na terenie Gminy Wąsewo wynosiła:

- sieć kanalizacyjna 23,33 km
- sieć wodociągowa 135,8 km
- sieć gazowa 53,46 km

Dodatkowo na terenie gminy istnieją 62 przydomowe oczyszczalnie ścieków.

Priorytetem w zakresie gospodarki ściekowej jest budowa sieci kanalizacyjnej w miejscowościach o zwartej zabudowie oraz na terenach o szczególnie wrażliwym podłożu gruntowo – wodnym, w tym terenach o wysokim poziomie wód gruntowych.

Na terenie gminy Wąsewo funkcjonuje pięć komunalnych ujęć wody zaopatrujących w wodę zdatną do spożycia mieszkańców gminy. Ujęcia wody znajdują się w miejscowościach Bartosy, Brzezienko, Majdan Suski, Przyborowie, Wąsewo, Rząśnik Włociański.

W zakresie energii elektrycznej teren Gminy Wąsewo charakteryzuje się pokryciem sieci energetycznej w 100%.

Zasilanie Gminy Wąsewo w energię elektryczną odbywa się z głównych punktów zasilających, zlokalizowanych na terenie miasta Ostrów Mazowiecka. W gminie występuje duża ilość stacji transformatorowych z transformatorami małej mocy. Jest to związane z występowaniem na wsiach budownictwa rozproszonego.

Przez teren gminy Wąsewo przebiega gazociąg wysokiego ciśnienia DN 100, zaś stacje redukcyjno – pomiarowe funkcjonują we wsiach Przyborowie i Wysocze.

W granicach gminy znajdują się 3 stacje bazowe telefonii komórkowej.

GOSPODARKA ODPADAMI

Gospodarka odpadami na terenie Gminy Wąsewo prowadzona jest zgodnie z ustawą z dnia 13 września 1996r. o utrzymaniu czystości i porządku w gminach (Dz. U. z 2012r. poz 391 z późn. zm.) z dniem 1 lipca 2013 r.

Na terenie Gminy Wąsewo odbiorem odpadów komunalnych od mieszkańców nieruchomości zamieszkałych zajmuje się Zakład Gospodarki Komunalnej w Ostrowi Mazowieckiej Sp. z o.o., ul. B. Prusa 66, 07-300 Ostrów Mazowiecka.

MIESZKALNICTWO

Poniżej przedstawiono najważniejsze dane statystyczne za okres 2008 – 2014 dotyczące budynków zlokalizowanych na terenie Gminy Wąsewo:

Liczba mieszkań							
Rok	2008	2009	2010	2011	2012	2013	2014
Mieszkania	1216	1218	1226	1269	1271	1274	1277

Na podstawie powyższych danych można zaobserwować systematyczny wzrost liczby

i powierzchni mieszkań na terenie Gminy Wąsewo. Przedstawione powyżej prognozy zapowiadają kontynuację tego trendu do 2020 roku.

Do sieci ciepłowniczej na terenie gminy podłączone są jedynie budynki wielorodzinne zlokalizowane w miejscowości Trynosy – Osiedle.

OCHRONA ZDROWIA, EDUKACJA, KULTURA

Usługi w zakresie ochrony zdrowia w gminie zapewnia Niepubliczny Zakład Opieki Zdrowotnej „VISH-MED” w Wąsewie. Usługi lekarskie świadczy dwóch lekarzy specjalistów medycyny rodzinnej. Od stycznia 2008 roku rozpoczęła działalność

Poradnia Stomatologiczna, mieszcząca się w budynku Zespołu Placówek Oświatowych w Wąsewie.

Indywidualną praktykę lekarską prowadzi lekarz stomatolog dojeżdżający z Ostrołęki. Działa również Gabinet Pielęgniarski, gdzie możliwe jest uzyskanie podstawowych zabiegów medycznych. Usługi specjalistyczne oraz usługi leczenia zamkniętego dostępne są w pobliskiej Ostrowi Mazowieckiej. Zaopatrzenie w leki zapewnia apteka w Wąsewie.

Na terenie miejscowości Wąsewo funkcjonują następujące placówki oświatowe:

1. **Zespół Placówek Oświatowych** w skład, którego wchodzi: Publiczne Gimnazjum im. Papieża Jana Pawła II, Szkoła Podstawowa im. Stanisława Staszica oraz przedszkole przy, którym prowadzony jest oddział klasy „0”.
2. **Niepubliczna Szkoła Podstawowa w Trynosach-Osiedle** prowadzona jest przez Stowarzyszenie Przyszłość w Gminie Wąsewo.
3. **Szkoła Podstawowa w Rzańniku Włociańskim**
4. **Szkoła Podstawowa w Brudkach Starych**

Od roku 2007 na terenie gminy funkcjonuje Gminne Centrum Sportu i Rekreacji – hala sportowa. Na obiekcie tym odbywają się zajęcia sportowe dla uczniów. Po godzinach zajęć lekcyjnych hala dostępna jest dla mieszkańców gminy oraz osób spoza terenu gminy.

ORGANIZACJE POZARZĄDOWE

Stowarzyszenie Ziemia Wąsewska – powstało w styczniu 2008r. Celem stowarzyszenia jest m.in. promocja i wspieranie rozwoju gminy Wąsewo, działalność w zakresie oświaty i kultury, a także wspieranie wszelkich inicjatyw społecznych

Stowarzyszenie Koło Gospodyń Wiejskich wsi Przedświt - Świtanki w Przedświciu - powstało jesienią 2009 roku. Wcześniej od 2007 funkcjonowało jako KGW gdzie w lipcu 2007 zostało zarejestrowane w Regionalnym Związku Rolników, Kółek i Organizacji Rolniczych w Ostrołęce, jednak nieformalnie działało już od dawna. Członkowie Stowarzyszenia tworzą zespół folklorystyczny „Świtanki”. Celem stowarzyszenia jest obrona zawodowych i społecznych interesów kobiet wiejskich i ich rodzin, upowszechnia postęp w rolnictwie i gospodarstwach domowych.

Wąsewski Klub Sportowy powstał w 2008 roku. Zajmuje się promocją i praktyką zdrowego stylu życia, a także organizacją czasu wolnego dzieci i młodzieży.

Stowarzyszenie Przyszłość Gminy Wąsewo powstało 12 maja 2011 roku. Celem działań stowarzyszenia jest wspieranie wszechstronnego i zrównoważonego rozwoju społecznego - kulturalnego i gospodarczego w Gminie Wąsewo, wspieranie demokracji i budowanie społeczeństwa obywatelskiego w lokalnej społeczności, zapobieganie wykluczeniu społecznemu grup szczególnego ryzyka.

Stowarzyszenie na rzecz Rozwoju Wsi „ Sąsiad”. W 2004 roku powstała grupa rolników pod nazwą „ Sąsiad” w skład, której wchodziło 34 rodziny zamieszkujące dwie sąsiednie gminy Wąsewo i Goworowo. W 2007 roku nastąpiła rejestracja grupy i zostało utworzone Stowarzyszenie na rzecz rozwoju wsi „ Sąsiad”. Dziedziny działalności: rolnictwo, ekologia, turystyka, kultura, integracja, rozwój przedsiębiorczości.

Stowarzyszenie na rzecz Integracji Ludności Wiejskiej Łączmy Pokolenia rozpoczęło swoją działalność w czerwcu 2015 roku. Misją stowarzyszenia jest:

- wspieranie wszechstronnego i zrównoważonego rozwoju społeczno – gospodarczego w gminie Wąsewo,
- wspieranie demokracji i budowanie społeczeństwa obywatelskiego w lokalnej społeczności,
- zapobieganie wykluczeniu społecznemu grup szczególnego ryzyka,
- rozwijanie zainteresowań dzieci i młodzieży uzdolnionej,
- działania na rzecz integracji ludności wiejskiej.

3. ŹRÓDŁA FINANSOWANIA ORAZ STRUKTURA WYDATKÓW GMINY WĄSEWO

Bezpośrednim odzwierciedleniem sytuacji ekonomicznej gminy jest jej budżet. Stanowi on instrument w wyborze kierunków rozwojowych gminy. Najważniejszą kwestią

z punktu polityki finansowej gminy jest wielkość dochodów, którymi dysponuje

samorząd, na podstawie których ustalana jest struktura wydatków. Dochodami budżetu gminy są :

- dochody własne,
- subwencja ogólna,
- dotacja celowa z budżetu państwa.

Struktura dochodów Gminy Wąsewo

	2012	%	2013	%	2014	%
Dochody ogółem w zł	13 365 536,72		16 272 731,82		15 634 102,61	
Dochody własne	2 485 030,14	18,59	2 732 474,34	16,79	2 688 389,96	17,20
Udział w podatkach stanowiących dochód państwa	1 014 733,85	7,59	1 149 110,76	7,06	1 188 577,92	7,60
Subwencje	5 882 406,00	44,01	6 030 481,00	37,06	5 937 491,00	37,98
Dotacje celowe	3 983 366,73	29,81	6 360 665,72	39,09	5 819 643,73	37,22

Struktura wydatków Gminy Wąsewo

	2012	%	2013	%	2014	%
Wydatki ogółem w zł	14 087 559,90		15 530 886,00		15 384 363,91	
Wydatki bieżące	11 194 457,64	79,46	11 855 795,84	76,34	12 061 043,30	78,40
Wydatki majątkowe	2 893 102,26	20,54	3 675 090,16	23,66	3 323 320,61	21,60

4. ANALIZA SWOT

Analiza SWOT jest narzędziem, dzięki któremu można zanalizować i rozpoznać mocne i słabe strony, a także istniejące i potencjalne szanse i zagrożenia.

Mocna strona – S (Strengths) to czynnik wewnętrzny (cecha obiektu), to co stanowi atut, przewagę, zaletę analizowanego obiektu.

Słaba strona – W (Weaknesses) to czynnik wewnętrzny (cecha obiektu), to co stanowi słabość, barierę, wadę obiektu.

Szanse – O (Opportunities) to czynnik zewnętrzny (cecha otoczenia) czyli to co stwarza dla analizowanego obiektu szanse korzystnej zmiany.

Zagrożenia – T (Threats) to czynnik zewnętrzny (cecha otoczenia), czyli to co stwarza dla obiektu niebezpieczeństwo zmiany niekorzystnej.

ANALIZA SWOT	
Mocne strony	Słabe strony
<ul style="list-style-type: none"> • Tradycje rolnicze wśród mieszkańców, • Czyste i nieskażone środowisko • Atrakcyjna i dobrze wyposażona infrastruktura sportowa • Zapewniony dostęp do podstawowej opieki zdrowia ‘Niepubliczny Zakład Opieki VISH – MED.’ • Działalność stowarzyszeń na terenie gminy na rzecz lokalnej społeczności • Sieć wodociągowa obejmująca wszystkie miejscowości • Dobrze rozwinięta sieć kanalizacyjna • Dobrze rozwinięte szkolnictwo na poziomie podstawowym 	<ul style="list-style-type: none"> • Mała ilość gospodarstw agroturystycznych, • Zły stan dróg • Brak inwestorów na terenie gminy, • Brak posterunku Policji, • Brak wystarczających środków finansowych na rozwój gminy, • Brak lokali socjalnych, • Niewystarczająca promocja gminy, • Brak zakładów przetwórczych i przemysłowych, • Niskie dochody własne gminy, • Wysokie bezrobocie

<ul style="list-style-type: none"> • Surowce naturalne w postaci kruszywa • Skuteczne pozyskiwanie funduszy zewnętrznych przez samorząd 	
Szanse	Zagrożenia
<ul style="list-style-type: none"> • Fundusze UE, • Stworzenie systemu ulg i zachęt dla przedsiębiorców, • Poprawa bezpieczeństwa poprzez modernizację dróg, • Rozwój turystyki wiejskiej • Powstanie nowych zakładów pracy 	<ul style="list-style-type: none"> • Zmniejszająca się liczba mieszkańców, • Rolniczy charakter gminy, który sprzyja wzrostowi bezrobocia i ubóstwa wśród mieszkańców gminy, • Emigracja młodych i wykształconych za granice i do innych miast, • Brak zainteresowania ze strony inwestorów zewnętrznych, • Wysoki koszt modernizacji dróg

5. MISJA, WIZJA I CELE GMINY WĄSEWO

Wizja jest określeniem jaki powinien być wizerunek gminy w perspektywie następnych kilkunastu lat, natomiast misja jakie są priorytetu samorządu w działaniach na rzecz zaspokojenia potrzeb. Są to sentencje, które najlepiej ujmują główne kierunki działania samorządu, jednocześnie wskazując priorytety działalności w najbliższych latach

Misja to wyrażenie celu: fundamentalnego, jednoznacznego, unikanego, który wyróżniał będzie daną organizację od innych, ze względu na przedmiot, zakres i sposób działania. Misja powinna być unikalna, jednoznaczna, zrozumiała, skrótowa i emocjonalna.

Misja nie może być zbyt ogólnikowa. Musi być powiązana z danym obszarem.

Misją Gminy Wąsewo jest:

ZAPEWNIENIE WYSOKIEJ JAKOŚCI ŻYCIA MIESZKAŃCOM GMINY WĄSEWO.

Każde zadanie inwestycyjne czy też podjęte przedsięwzięcie ma na celu poprawę jakości życia mieszkańców.

Realizacja misji będzie odbywać się poprzez osiągnięcie następujących celów:

1. Rozwój infrastruktury technicznej
2. Rozwój usług społecznych
3. Rozwój gospodarki, promocja Gminy Wąsewo

Cel strategiczny 1. Rozwój infrastruktury technicznej

Wyposażenie Gminy w dobrą infrastrukturę techniczną jest podstawowym warunkiem do prowadzenia działalności gospodarczej. Pełna infrastruktura techniczna to sieć wodociągowa, sieć kanalizacyjna, sieć gazowa, dobrej jakości drogi, dostęp do szerokopasmowego Internetu. To właśnie zapewnienie wszystkich mediów jest jednym z podstawowych warunków wysokiej jakości życia mieszkańców oraz powodzenia oferty inwestycyjnej.

Cel strategiczny 2. Rozwój usług społecznych

Zaspokojenie podstawowych potrzeb w zakresie infrastruktury technicznej nie jest wystarczające do zapewnienia życia i rozwoju na oczekiwanym poziomie. Równie istotna jest dostępność do tzw. usług publicznych takich jak usługi zdrowotne, oświata, kultura, sport i rekreacja oraz przeciwdziałanie takim negatywnym zjawiskom jak ubóstwo, alkoholizm, narkomania. Projekty proponowane w tym celu strategicznym są kontynuacją i uzupełnieniem już podejmowanych działań na terenie Gminy Wąsewo.

Cel strategiczny 3. Rozwój gospodarki, promocja Gminy Wąsewo

Działalność promocyjna jest niezbędna w celu pozyskania nowych inwestorów. Rozwój przedsiębiorczości w dużej mierze wpływa na wzrost gospodarczy Gminy. Dlatego też ważne jest zapewnienie warunków dla powstawania, rozwoju i poprawy konkurencyjności przedsiębiorstw.

Cel strategiczny: Rozwój infrastruktury technicznej	
Cele operacyjne	Zadania
Wysoka jakość wody	Modernizacja przestarzałych odcinków sieci wodociągowej
	Modernizacja SUW w Wąsewie
Uporządkowanie gospodarki ściekowej na terenie gminy	Modernizacja oczyszczalnia ścieków w miejscowości Trynosy - Osiedle
	Budowa kanalizacji w miejscowościach: Rososz Brzezienko, Bagatele, Dalekie
Rozwiązanie problemów gospodarki odpadami komunalnymi	Unieszkodliwianie odpadów niebezpiecznych zawierających azbest
Racjonalna gospodarka energetyczna	Termomodernizacja Budynku Urzędu Gminy
	Wykorzystanie odnawialnych źródeł energii w budynkach użyteczności publicznej:
	Zmniejszenie emisji gazów cieplarnianych poprzez montaż kolektorów słonecznych i ogniw fotowoltaicznych
Wysoka dostępność komunikacyjna gminy	Wysoki standard sieci drogowej – modernizacja i przebudowa dróg gminnych, wiejskich i dojazdowych, poszerzenie dróg oraz związany z tym wykup ziemi
	Poprawa bezpieczeństwa uczestników

	ruchu drogowego i pieszego poprzez modernizację oświetlenia ulicznego, właściwe oznakowanie dróg
Cel strategiczny: Rozwój usług społecznych	
Cele operacyjne	Zadania
Wysoka jakość usług w zakresie oświaty i kultury	Zagospodarowanie czasu wolnego dzieci i młodzieży oraz dorosłych
	Promowanie rozwoju utalentowanej sportowo młodzieży
	Rozwój i modernizacja szkolnej i przedszkolnej bazy dydaktycznej
	Adaptacja i remont istniejącej bazy kulturalnej
	Utworzenie programu stypendialnego dla uczniów wybitnie uzdolnionych
	Opracowanie kalendarza i organizacja kulturalnych imprez cyklicznych o charakterze gminnym i międzygminnym
Pomoc społeczna chroniąca potrzebujących	Utworzenie kompleksowego systemu pomocy dziecku i rodzinie
	Ograniczenie zjawiska wykluczenia społecznego i marginalizacji osób dotkniętych trwałym bezrobociem, ubóstwem, niepełnosprawnością, alkoholizmem

Urząd przyjazny obywatelowi	Doskonalenie kadry urzędniczej i administracyjnej
-----------------------------	---

Cel strategiczny: Rozwój gospodarki, promocja gminy	
Cele operacyjne	Zadania
Wspieranie rozwoju przedsiębiorczości	Utworzenie systemu ulg i zachęt dla przedsiębiorców
	Stworzenie centrum informacji dla przedsiębiorców i pracodawców
	Organizacja szkoleń w zakresie możliwości wykorzystania i sposobu pozyskiwania środków UE
Zwiększenie atrakcyjności inwestycyjnej gminy	Opracowanie oferty inwestycyjnej
	Promocja gminy
Łagodzenie skutków bezrobocia	Programy stażowe, roboty publiczne

6. ZADANIA PRIORYTETOWE

Inwestycje priorytetowe na lata 2016 – 2022.

Lp	Nazwa zadania	Okres realizacji
1	Przebudowa drogi w miejscowości Zgorzałowo	2016 - 2017
2	Przebudowa drogi w miejscowości Trynosy wieś	2016 - 2017
3	Budowa drogi gminnej relacji Bagatele-Brudki Nowe - Wąsewo	2016 - 2017

	Lachowiec – DK60	
4	Przebudowa drogi gminnej w miejscowości Rzaśnik Włościański	2016
5	Przebudowa dróg osiedlowych w miejscowości Wąsewo	2016
6	Przebudowa drogi gminnej relacji Przyborowie – Trynosy wieś	2016
7	Przebudowa drogi w miejscowości Zastawie	2017 - 2018
8	Przebudowa drogi gminnej Bagatele – Dalekie - Trynosy	2017 - 2018
9	Przebudowa drogi gminnej Ulasek – Brudki Stare	2018 - 2019
10	Przebudowa drogi gminnej relacji DK 60 – Majdan Suski - Przedświt	2019 - 2020
11	Przebudowa drogi gminnej Rynek -Modlinek	2020 - 2021
12	Budowa drogi w miejscowości Wąsewo Kolonia	2018
13	Modernizacja drogi gminnej w miejscowości Grądy	2016
14	Budowa kanalizacji sanitarnej w miejscowości Rososz	2017 2018
15	Budowa kanalizacji w miejscowości Dalekie	2017 2018
16	Budowa kanalizacji sanitarnej w miejscowości Bagatele	2017 2018
17	Budowa kanalizacji sanitarnej i oczyszczalni ścieków w Trynosach Osiedlu	2017 - 2018
18	Budowa kanalizacji sanitarnej i oczyszczalni ścieków w m-ści Brzezienko	2019 - 2020
19	Przebudowa i rozbudowa Stacji Uzdatniania Wody w miejscowości Wąsewo	2017
20	Termomodernizacja Budynku Urzędu Gminy	2016
21	Budowa ogniw fotowoltaicznych, paneli słonecznych na terenie gminy	2017 – 2018
22	Modernizacja oświetlenia ulicznego w miejscowości Bartosy	2016
23	Modernizacja oświetlenia ulicznego w miejscowości Brudki Stare	2017
24	Modernizacja oświetlenia ulicznego w miejscowości Zastawie	2017
25	Przygotowanie (uzbrojenie) terenu gminnego pod budownictwo mieszkaniowe oraz rekreację	2016 – 2020
26	Przebudowa drogi w miejscowości Rzaśnik Majdan	2017 – 2022
27	Modernizacja remizy wiejskiej w miejscowości Wysocze	2017 – 2018
28	Przebudowa drogi w miejscowości Brudki Stare	2019 – 2020

29	Zakup samochodu specjalistycznego z przeznaczeniem dla OSP Wąsewo	2016 – 2017
30	Przebudowa drogi w miejscowości Zastawie Kolonia	2019
31	Przebudowa drogi w miejscowości Czesin	2019 – 2020
32	Przebudowa drogi w miejscowości Modlinek	2019 – 2020
33	Przebudowa drogi Mokrylas – Mokrylas Kolonia	2020 – 2021
34	Przebudowa drogi Ruda – Grębki – Wiśniewo	2020 – 2021
35	Przebudowa drogi Grądy - Choiny	2020 – 2021
36	Przebudowa drogi Trynosy Osiedle – Trynosy wieś	2021 - 2022

7. ZARZĄDZANIE I UWARUNKOWANIA REALIZACJI STRATEGII

Rola władz samorządowych w realizacji strategii rozwoju wynika z powierzonej im misji przez obywateli. Realizacja strategii uzależniona będzie od stopnia zaangażowania władz lokalnych oraz podmiotów gospodarczych, organizacji społecznych.

Skuteczna **realizacja** strategii opiera się na następujących zasadach:

1. Podejście kompleksowe (całościowe).
2. Posiadanie priorytetów.
3. Koncentrowanie środków na zadaniach o największych społecznych korzyściach.
4. Rozwijanie współpracy partnerów społecznych.
5. Prowadzenie otwartej komunikacji z mieszkańcami.
6. Prowadzenie monitoringu strategii.
7. Konsekwencja w realizacji zadań dla osiągnięcia celów zapisanych w strategii.

Zarządzanie realizacją strategii obejmuje:

- tworzenie i doskonalenie celów operacyjnych,
- obserwację i pomiar wskaźników celów,
- aktualizację strategii.

Proces **monitorowania** obejmuje:

- zdefiniowanie wskaźników dla poszczególnych celów strategii,

- określenie procedury monitorowania,
- wyznaczenie osób odpowiedzialnych za pozyskiwanie, przetwarzanie i udostępnianie poszczególnych grup wskaźników,
- koordynowanie procesu monitorowania i administrowania bazą danych.

7.1 FINANSOWANIE ZADAŃ UJĘTYCH W STRATEGII

Gmina Wąsewo prowadzi aktywną politykę zmierzającą do realizacji zadań inwestycyjnych. Obok projektów „twardych” Gmina realizuje inwestycje w sferze społecznej tzw. projekty „miękkie” skierowane do lokalnej społeczności, dzieci i młodzieży.

W perspektywie finansowej 2007 – 2013 samorząd skutecznie pozyskiwał fundusze na realizację zamierzonych zadań z Programu Rozwoju Obszarów Wiejskich, Programu Operacyjnego Kapitał Ludzki, Regionalnego Programu Operacyjnego Województwa Mazowieckiego, Programu Operacyjnego Innowacyjna Gospodarka, Program Operacyjny Infrastruktura i Środowisko, Narodowego Programu Przebudowy Dróg Lokalnych .

Nowa perspektywa finansowa to nowe możliwości na pozyskanie odpowiednich środków finansowych na realizację zaplanowanych we wskazanym czasie działań.

Podstawowymi źródłami finansowania zadań przewidzianych w Strategii Rozwoju Gminy Wąsewo na lata 2016 – 2022 będą:

- środki własne zapisane w budżecie gminy,
- środki krajowe i zagraniczne mechanizmy finansowe,
- komercyjne instrumenty finansowe,
- fundusze z sektora prywatnego.

Jednym z najważniejszych źródeł pozyskiwania środków finansowania działań strategicznych będą środki z funduszy unijnych (Europejskich Fundusz Rozwoju Regionalnego, Europejski Fundusz Społeczny i Fundusz Spójności).

23 maja 2014 roku Komisja Europejska zatwierdziła Umowę Partnerstwa. W dokumencie tym zostały określone kierunki interwencji w latach 2014 – 2020 trzech polityk unijnych w Polsce tj. Polityka Spójności, Wspólna Polityka Rolna, Wspólna Polityka Rybołówstwa.

Umowa Partnerstwa przedstawia m.in.:

- cele i priorytety interwencji w ujęciu tematycznym i terytorialnym wraz z podstawowymi wskaźnikami,
- opis stopnia uzupełniania się działań finansowanych z Polityki Spójności, Wspólnej Polityki Rolnej oraz Wspólnej Polityki Rybołówstwa,
- układ programów operacyjnych,
- zarys systemu finansowania oraz wdrażania.

Wskazane cele rozwojowe do 2020 roku, wskaźniki monitorujące ich realizację oraz zakres proponowanych interwencji stanowią punkt odniesienia do określania szczegółowej zawartości poszczególnych programów operacyjnych, zarówno krajowych, jak i regionalnych.

Zgodnie z Umową Partnerstwa fundusze zostaną zainwestowane w te obszary, które w największym stopniu przyczynią się do rozwoju Polski tj.:

- zwiększenie konkurencyjności gospodarki,
- poprawa spójności społecznej i terytorialnej kraju,
- podnoszenie sprawności i efektywności państwa

Najwięcej inwestować będziemy w infrastrukturę transportową (drogową i kolejową), największy wzrost wydatków dotyczyć będzie innowacyjności i wsparcia przedsiębiorców.

W nowej perspektywie finansowej Gmina będzie mogła aplikować o środki finansowe na realizację działań ujętych w Strategii z następujących programów operacyjnych:

- Program Operacyjny Infrastruktura i Środowisko (PO IŚ),
- Program Operacyjny Inteligentny Rozwój (PO IR),
- Program Operacyjny Polka Cyfrowa (PO PC),

- Program Operacyjny Wiedza Edukacja i Rozwój (PO WER),
- Program Operacyjny Pomoc Techniczna,
- Regionalny Program Operacyjny Województwa Mazowieckiego,
- Program Rozwoju Obszarów Wiejskich,

7.2 WSKAŹNIKI DLA POSZCZEGÓLNYCH CELÓW OPERACJI

Do każdego z celów operacyjnych dla potrzeb systemu monitorowania rozwoju Gminy zaprojektowane zostały wskaźniki, których wykorzystanie będzie możliwe również przy opracowywaniu wniosków o dofinansowanie projektów ze środków zewnętrznych.

Dla każdego z celów operacyjnych zostały przypisane odpowiednie stanowiska pracy, referaty, jednostki pomocnicze, pozostałe jednostki budżetowe odpowiedzialne za realizację poszczególnych celów operacyjnych.

Cele operacyjne	Wskaźniki podstawowe	Osoby odpowiedzialne
Wysoka jakość wody	<ul style="list-style-type: none"> - jakość wody pitnej dostarczanej mieszkańcom (parametry), - długość zmodernizowanej sieci wodociągowej oraz liczba nowych przyłączy - liczba zmodernizowanych SUW w Gminie Wąsewo 	<ul style="list-style-type: none"> - stanowisko pracy ds. inwestycji i planowania przestrzennego, - stanowisko pracy ds. gospodarki komunalnej,
Uporządkowanie gospodarki ściekowej na terenie gminy	<ul style="list-style-type: none"> - stopień skanalizowania Gminy Wąsewo (odsetek mieszkańców/ gospodarstw przyłączonych do sieci kanalizacyjnej), - ilość gospodarstw domowych posiadających przydomowe oczyszczalnie ścieków 	<ul style="list-style-type: none"> - stanowisko pracy ds. inwestycji i planowania przestrzennego, - stanowisko pracy ds. gospodarki komunalnej,
Rozwiązanie problemów gospodarki odpadami komunalnymi	- liczba (masa w tonach) unieszkodliwionych odpadów zawierających azbest	- stanowisko pracy ds. rolnictwa, ochrony środowiska i infrastruktury technicznej
Racjonalna gospodarka energetyczna	<ul style="list-style-type: none"> - wielkość pozyskanych środków finansowych, - liczba kolektorów słonecznych i ogniw fotowoltaicznych na 	<ul style="list-style-type: none"> - stanowisko pracy ds. rolnictwa, ochrony środowiska i infrastruktury technicznej, - stanowisko pracy ds.

	terenie gminy	inwestycji i planowania przestrzennego, - stanowisko pracy ds. pozyskiwania funduszy zewnętrznych
Wysoka dostępność komunikacyjna gminy	- długość wyremontowanych, zmodernizowanych dróg w km, - długość wybudowanych dróg w km, - długość wybudowanych dróg w km, - liczba punktów świetlnych w Gminie Wąsewo,-	- stanowisko pracy ds. inwestycji i planowania przestrzennego, - stanowisko pracy ds. rolnictwa, ochrony środowiska i infrastruktury technicznej
Wysoka jakość usług w zakresie oświaty i kultury	- wielkość zaspokojonych potrzeb w zakresie, edukacji i kultury, - liczba miejscowości gminnych posiadających wiejską świetlicę, - liczba udzielonych stypendiów, - liczba wydarzeń kulturalnych w danym roku, - liczba mieszkańców którzy wzięli udział w wydarzeniu kulturalnym, - liczba osób korzystających z obiektów sportowych	- stanowisko ds. oświaty gminnej, - stanowisko pracy ds. inwestycji i planowania przestrzennego, - stanowisko pracy ds. sportu, trener środowiskowy
Pomoc społeczna chroniąca potrzebujących	- liczba osób potrzebujących którzy skorzystali z pomocy rzeczowej lub finansowej	- GOPS
Urząd przyjazny obywatelowi	- liczba odbytych szkoleń	- Sekretarz Gminy

		- stanowisko pracy ds. informatyzacji urzędu
Wspieranie rozwoju przedsiębiorczości	- liczba przedsiębiorców zarejestrowanych na terenie gminy, - liczba osób biorących udział w szkoleniach	- stanowisko pracy ds. informatyzacji urzędu
Zwiększenie atrakcyjności inwestycyjnej gminy	- wielkość wydatków na promocję	- stanowisko pracy ds. księgowości, - stanowisko pracy ds. oświaty gminnej, - stanowisko pracy ds. inwestycji i planowania przestrzennego
Łagodzenie skutków bezrobocia	- liczba staży, prac interwencyjnych	- inspektor ds. pracowniczych, obronnych, obrony cywilnej i zarządzania kryzysowego, - Sekretarz Gminy - Kierownik GOPS

8. ZGODNOŚĆ STRATEGII Z DOKUMENTAMI STRATEGICZNYM

Strategia jest spójna z następującymi planami i programami obowiązującymi na terenie Gminy Wąsewo:

- Miejskowy Plan Zagospodarowania Przestrzennego Gminy Wąsewo,
- Studium Uwarunkowań i Kierunków Zagospodarowania Przestrzennego Gminy Wąsewo,
- Plan Gospodarki Niskoemisyjnej dla Gminy Wąsewo do roku 2020,
- Program usuwania azbestu i wyrobów zawierających azbest z terenu Gminy Wąsewo,
- Plan gospodarki odpadami dla Gminy Wąsewo na lata 2012-2015, z perspektywą na lata 2016 – 2019,
- Wieloletnia Prognoza Finansowana na lata 2015 – 2023,

- Program Współpracy Gminy Wąsewo z organizacjami pozarządowymi i innymi podmiotami prowadzącymi działalność pożytku publicznego na rok 2016,
- Strategia Rozwiązywania Problemów Społecznych Gminy Wąsewo na lata 2014 - 2024

Niniejsza Strategia jest również dokumentem spójnym z dokumentami wyższego szczeblami takimi jak:

- Średniookresowa Strategia Rozwoju społeczno – gospodarczego Europa 2020,
- Długookresowa Strategia Rozwoju Kraju do 2030,
- Średniookresowa Strategia Rozwoju Kraju do 2020,
- Krajowa Strategia Rozwoju Regionalnego 2010 – 2020: Regiony , Miasta, Obszary Wiejskie (KSRR),
- Strategia Rozwoju Województwa Mazowieckiego do roku 2020,
- Strategia Rozwoju Powiatu Ostrowskiego na lata 2013 – 2020

9. PODSUMOWANIE

Strategia Rozwoju Gminy Wąsewo stanowi spójną i przemyślaną całość, jednak ze względu na dynamicznie zmieniającą się sytuację gospodarczą, polityczną i społeczną powinna być traktowana jako dokument otwarty, weryfikowany pod względem aktualności przyjętych w nim kierunków rozwoju i proponowanych programów i działań.

Wdrożenie strategii rozwoju gminy będzie wymagała przemyślanego, zaplanowanego działania z jednoczesnym zaangażowaniem w proces realizacji władz samorządowych, mieszkańców i innych instytucji, które mają wpływ na jej realizację.

Skuteczna i efektywna realizacja celów i zadań zapisanych w strategii zależna jest z jednej strony od sprzyjających uwarunkowań zewnętrznych, czyli szans rozwojowych, tkwiących zarówno w otoczeniu gminy, jak i ogólnej sytuacji państwa, z drugiej zaś – od sprzyjających uwarunkowań wewnętrznych w postaci aktywnych, systematycznych oraz skoordynowanych działań Rady Gminy, Wójta oraz

pracowników urzędu na rzecz wprowadzenia ich w życie. Będą one wymagać podjęcia szeregu działań organizacyjnych, planistycznych i inwestycyjnych, które sprzyjać będą realizacji zapisanych w dokumencie tym strategicznych celów rozwoju oraz zadań inwestycyjnych.