

**UCHWAŁA NR VI.44.2015
RADY GMINY WĄSEWO**

z dnia 29 czerwca 2015 r.

w sprawie zatwierdzenia zmian Planu Odnowy Miejscowości Brudki Stare na lata 2015-2020

Na podstawie art. 18 ust. 2 pkt 6 ustawy z dnia 8 marca 1990 r. o samorządzie gminnym (Dz. U. z 2013 r., poz. 594 z późn. zm.) oraz §10 ust. 2 pkt 2 lit. b rozporządzenia Ministra Rolnictwa i Rozwoju Wsi z dnia 14 lutego 2008 r. w sprawie szczegółowych warunków i trybu przyznania pomocy finansowej w ramach działania „Odnowa i rozwój wsi” objętego Programem Rozwoju Obszarów Wiejskich na lata 2007-2013 (Dz.U. z 2013 r. poz. 501 z późn. zm.) uchwała, co następuje:

§ 1.

Zatwierdza się Plan Odnowy Miejscowości Brudki Stare na lata 2015-2020 zgodnie z załącznikiem do uchwały.

§ 2.

Wykonanie uchwały powierza się Wójtowi Gminy.

§ 3.

Traci moc uchwała Nr XXXII/162/10 Rady Gminy Wąsewo z dnia 19 kwietnia 2010 r. w sprawie zatwierdzenia Planu Odnowy Miejscowości Brudki Stare (z późn. zm.)

§ 4.

Uchwała wchodzi w życie z dniem podjęcia.

Przewodniczący Rady
Gminy

Krzysztof Gałązka

Załącznik do Uchwały Nr VI.44.2015
Rady Gminy Wąsewo
z dnia 29 czerwca 2015 r.
Zalacznik.pdf

Plan Odnowy Miejscowości Brudki Stare na lata 2015-2020

Załącznik do
Uchwały Nr VI.44.2015
Rady Gminy Wąsewo
z dnia 29 czerwca 2015 r.

Plan Odnowy Miejscowości

B R U D K I

S T A R E

na lata 2015-2020



Brudki Stare, maj 2015 r.

SPIS TREŚCI

I INFORMACJE OGÓLNE

1. Wstęp.....	3
2. Charakterystyka Sołectwa Brudki Stare	
2.1 Rys historyczny	5
2.2 Położenie	8
2.3 Powierzchnia	9
2.4 Gleby	10
2.5 Szata roślinna	12
3. Sfera społeczna	
3.1 Ludność	14
3.2 Instytucje	14
3.3 Organizacje pozarządowe	16
3.4 Obiekty zabytkowe	17
4. Infrastruktura techniczna	
4.1 Zaopatrzenie w wodę	18
4.2 Kanalizacja i oczyszczanie ścieków	18
4.3 Gospodarka odpadami	18
4.4 Telefonizacja i Internet	19
4.5 Drogi i system komunikacji	19
5. Sfera gospodarcza	
5.1 Rolnictwo	22
5.2 Przedsiębiorczość	23
5.3 Leśnictwo	23
II ANALIZA ZASOBÓW SOŁECTWA BRUDKI STARE	21
III DIAGNOZA AKTUALNEJ SYTUACJI SOŁECTWA	22
IV ANALIZA SWOT	23
V WIZJA ROZWOJU WSI	24
VI PROGRAM ROZWOJU WSI	25
VII HARMONOGRAM REALIZACJI PRZEDSIĘWZIĘĆ	25
VIII PODSUMOWANIE	27

I. INFORMACJE OGÓLNE

1. Wstęp

Plan Odnowy Miejscowości Brudki Stare powstał dzięki świadomości społecznej, aktywności i inicjatywie mieszkańców, którzy stwierdzili, że miejscowość ta ma realne szanse na pełny i dynamiczny rozwój. Rozwój ten oparty być może o wsparcie dotacyjne Unii Europejskiej tj. licznym funduszom przeznaczonym na rozwój obszarów wiejskich.

Plan Odnowy Miejscowości Brudki Stare to opracowanie określające strategię działań społeczno-gospodarczych w perspektywie lat 2014-2021, uwzględniającym cele, priorytety i zasady wspierania zrównoważonego rozwoju obszarów wiejskich. Obszar realizacji Planu Rozwoju Miejscowości obejmuje swoim zasięgiem teren miejscowości Brudki Stare. Plan Odnowy Miejscowości jest ukierunkowany na aspekty społeczne, ekonomiczne i środowiskowe. Dokument zakłada działania mające na celu poprawę relacji społecznych w ramach wzrostu czynnika integracji społeczności lokalnej, działania związane z poprawą bytu mieszkańców oraz wzrost znaczenia gospodarczego miejscowości będącej przedmiotem opracowania.

Opisując strukturę niniejszego dokumentu należy zaznaczyć, że Plan Odnowy Miejscowości zawiera charakterystykę miejscowości Brudki Stare, jej historię, analizę zasobów miejscowości służącą przedstawieniu stanu rzeczywistego, analizę SWOT (zestawienie słabych i mocnych stron omawianej miejscowości) oraz plan inwestycyjny w kontekście uwzględnienia kierunków rozwoju miejscowości. Opracowanie ma charakter poznawczy, służy możliwie szerokiemu i kompleksowemu rozpoznaniu obecnego stanu miejscowości i potencjału rozwoju perspektywicznego. Plan działania przedstawiony w dokumencie stwarza możliwości decyzyjne w sprawach podejmowania przedsięwzięć inwestycyjnych, które pozwolą na wcześniejsze podjęcie prac przygotowawczych dla planowanych inwestycji i

działań w miejscowości Brudki Stare pozwalających na wykorzystanie zasobów miejscowości i jej rozwój.

Struktura opracowania ma charakter otwarty. Dokument powinien być aktualizowany w miarę zaspokojenia potrzeb mieszkańców, zmieniających się warunków lokalnych i regionalnych, pojawienia się nowych wyzwań cywilizacyjnych w Unii Europejskiej, oddziaływających na sytuację ogólnokrajową, uwarunkowania regionalne i lokalne. Zadania w nim zapisane będą aktualizowane stosownie do zmieniających się uwarunkowań zewnętrznych i wewnętrznych, pojawiających się nowych możliwości oraz zmiany hierarchii priorytetów przyjętych przez Radę Gminy Wąsewo. Uwzględniane będą również nowe potrzeby zgłaszane przez grupy mieszkańców, organizacje pozarządowe oraz sektor publiczny i prywatny.

Plan Odnowy Miejscowości Brudki Stare na lata 2014-2021 przygotowany został w celu stworzenia możliwości pozyskania środków pozabudżetowych pochodzących z funduszy krajowych i funduszy strukturalnych Unii Europejskiej oraz innych programów. Planem objęta została miejscowość, natomiast czas jego realizacji obejmuje swym zasięgiem lata 2014-2021, zgodnie z wymogami obowiązującymi w zakresie sporządzania i zawartości PRL określonymi w Rozporządzeniu Ministra Rolnictwa i Rozwoju Wsi w sprawie szczegółowych warunków i trybu przyznawania pomocy finansowej w ramach działania „Odnowa i rozwój wsi” objętego Programem Rozwoju Obszarów Wiejskich.

Plan Odnowy Miejscowości Brudki Stare na lata 2014-2021 opracowany został dostosowany do Narodowych Strategicznych Ram Odniesienia na lata 2007-2013 oraz 2014-2020, Regionalnego Programu Operacyjnego na lata 2007-2013 oraz 2014-2020, Programu Rozwoju Obszarów Wiejskich 2007-2013 oraz Strategii Rozwoju Województwa Mazowieckiego uwzględniającej działania, które będą współfinansowane ze środków krajowych i funduszy strukturalnych Unii Europejskiej w okresie programowania 2007-2013 oraz 2014-2020.

Plan zawiera zasady informowania mieszkańców, partnerów społecznych i podmiotów gospodarczych oraz pozyskiwania i wykorzystania ich opinii w toku realizacji i aktualizacji zakresu przyjętych zadań. Praca nad przygotowaniem Planu wsparta została konsultacjami z mieszkańcami sołectwa Brudki Stare, przeprowadzanymi za pośrednictwem Rady Sołeckiej oraz Ochotniczej Straży Pożarnej w Brudkach Starych.

2.CHARAKTERYSTYKA SOŁECTWA

2.1.Rys Historyczny

Nazwa Brudki pochodzi od nazwy osobowej Brudek albo Brudkowski legendarnego domniemanego założyciela wsi.

Brudki, historyczne nazwy Brutki (Bruthky, Brutky), Bródki (Brothky), Budki

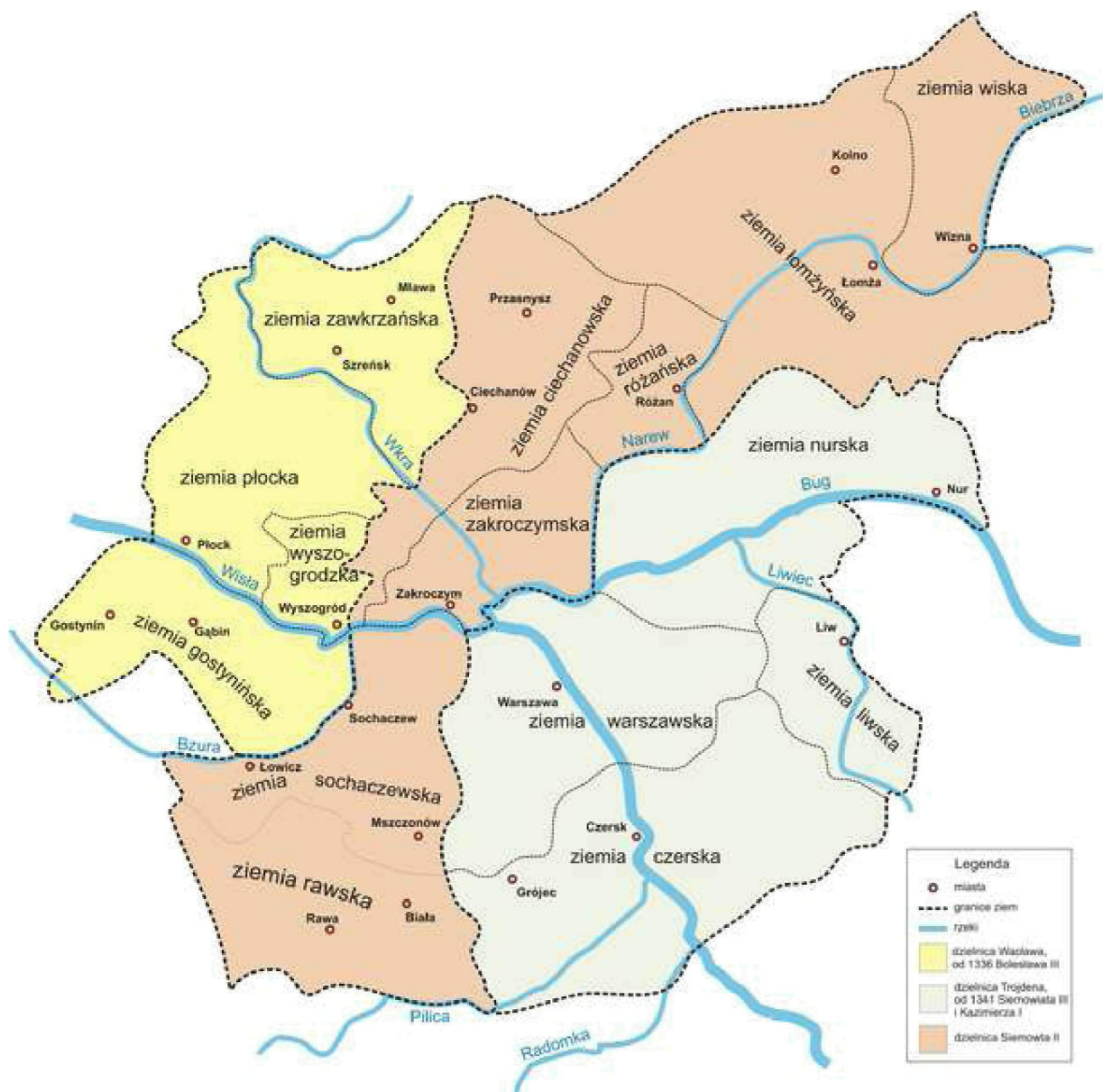
to jedna z najstarszych wsi z terenu Gminy i Parafii Wąsewo, dokładnego roku lokacji wsi nie udało się ustalić, najstarsze zapisy dotyczące Brudek pochodzą z 1461 roku(Bruthky). Należy jednak domniemywać, że wieś powstała wiele lat wcześniej. Najważniejszymi okolicznościami historycznymi wpływającymi na osadnictwo na tym terenie było nadanie biskupom płockim w 1204 roku rozległego obszaru między Bugiem a Narwią - aż po Andrzejewo przy jednoczesnym przeludnieniu Mazowsza Płockiego i Czerskiego sąsiadujących z Puszciami Białą i Różańską na terenie której leżą Brudki. A także zawarcie ugody polsko-litewskiej w Krewie w 1385 roku, mającej wpływ na stabilizację sytuacji politycznej i zakończenie najazdów wyludniających te tereny sąsiadujących na północy i wschodzie Prusów, Jadźwingów, Litwinów i Rusinów. Z tymi dwiema datami należy wiązać lokacje wsi Brudki, ale nie tylko, również Wąsewa, Brzezienka, Rososzy, Rzańnika, Mokregolasu, Trynos, Grądów, Przyborowia, Zgorzałowa, Wysocza, równie starych wsi.

Analiza starych spisów podatkowych dostarcza bardzo wiele informacji na temat historii wielu miejscowości. W roku 1578 wieś Brutki płaciła, tak jak Wąsewo, podatek od sześciu łanów, należała do dóbr Wąsewo, których właścicielami byli bracia Krzysztof i Stanisław Czosnowscy. Ze spisów podatkowych pogłównego z 1676r. wiemy, że Brudki wówczas, należące do dóbr Wąsewo- Ludwika Zielińskiego, liczyły 80 mieszkańców a Wąsewo tylko 60, więc Brudki były większą wsią. W 1775 roku Brudki były własnością Ignacego Zielińskiego podstolego Nurskiego, od wsi pobierano podatek podymny od 23 dymów, we wsi mieszkała także jedna rodzina żydowska, licząca trzy osoby. W roku 1827 roku liczyło 26 domów 185 mieszkańców. 1866 roku 49 osad z gruntami 756 mórg, właścicielem wsi Brudki była pani Zofia Komierowska Norwid, która w tym roku na mocy dobrowolnej umowy uwłaszczyła chłopów, mieszkańców wsi Brudki dotychczasowych użytkowników ziemi na prawie czynszowym.

Ze zdarzeń odnotowanych w historii Brudek należy wymienić:

W 1863 roku 13 lipca przed świtem w pobliżu Brudek miała miejsce potyczka powstańców Konstantego Ramotowskiego – Wawra z wojskami carskimi dowodzonymi przez pułkownika Wałujewa- napisano o tym w dziele Mikołaja Berga pt. „Zapiski o Polskich Spiskach i Powstaniach 1863-64” W okresie wiosenno letnim 1942 r. przechowywała uciekiniera Helena Reguła z Brudek. W latach 1942- 1943 przez 8 miesięcy, przechowywał okresowo kilkunastu zbiegów z obozu w Grądach Stanisław Michalski, rolnik i ślusarz z Brudek.

Ważnym wydarzeniem w historii Brudek było powołanie szkoły powszechnej. Z dostępnych źródeł możemy wyczytać , że w 1922 roku do 1 klasowej szkoły w Brudkach uczęszczało 59 uczniów, w 1923r.- 55, w 1924r.-29, w 1925r.53, a w 1930 szkoły nie było. O nauczycielach pracujących w tej szkole wiemy, że w 1925 roku uczyła pani Anna Gałązka, a w 1936 roku pani Janina Chatyńska. 1959 roku wybudowano budynek szkoły co miało duże znaczenie dla mieszkańców, gdyż szkoła na wsi to nie tylko ośrodek edukacyjny ale także kulturotwórczy.



Informacje pozyskane od Pana Cezarego Palubińskiego - historyka regionalisty Prezesa Stowarzyszenia Ziemia Wąsewska

2.2. Położenie

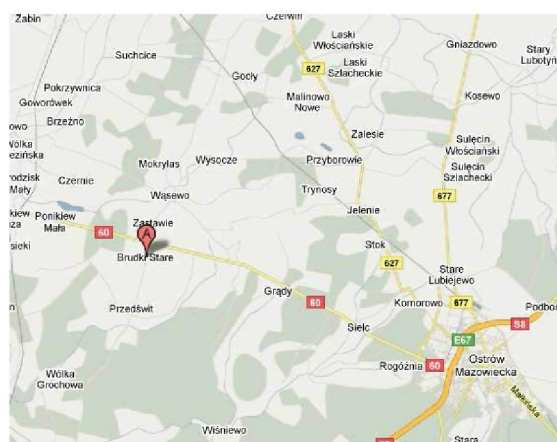
Gmina Wąsewo położona jest w północno-wschodniej części województwa Mazowieckiego w obrębie Niziny Północno-Mazowieckiej. Gmina Wąsewo wchodzi w skład powiatu ostrowskiego i jest jedną z większych gmin pod względem liczby mieszkańców i zajmowanej powierzchni.

Gmina Wąsewo jest gminą wiejską. Pod względem administracyjnym gmina składa się z 32 miejscowości w tym wieś Wąsewo spełniająca rolę centrum administracyjnego. Miejscowość Brudki Stare są jednym z sołectw Gminy Wąsewo.

Brudki Stare są miejscowością wiejską, położoną w środkowo - zachodniej części Gminy Wąsewo, powiecie ostrowskim w województwie mazowieckim. Współrzędne geograficzne Brudek Starych to $52^{\circ} 50' 50.3''$ N, $21^{\circ} 39' 39.4''$ E

Miejscowość Brudki Stare graniczy z następującymi miejscowościami:

- Majdan Suski (gmina Wąsewo, powiat ostrowski);
- Przedświt (gmina Wąsewo, powiat ostrowski);
- Brudki Nowe (gmina Wąsewo, powiat ostrowski);
- Ulasek (gmina Wąsewo, powiat ostrowski);
- Zastawie (gmina Wąsewo, powiat ostrowski).



2.3. Powierzchnia

Powierzchnia wsi Brudki Stare wynosi 587,10 ha. Z tego powierzchnia gruntów rolnych wynosi 471,89 ha. Ponadto na powierzchnię ogólną składają się:

- sady 1,43 ha
- pastwiska trwałe 30,77 ha
- łąki trwałe 19,64 ha
- grunty rolne zabudowane 17,51 ha
- lasy 33,48 ha
- nieużytki 0,02 ha
- drogi 11,13 ha
- wody 1,21 ha

2.3.1. Wody powierzchniowe

W pobliżu Brudek Starych występują różne formy wód powierzchniowych – rzeczki, stawy, bagna.(...) Należy jednak zaznaczyć, że są to formy stosunkowo niewielkie, acz bardzo istotne z punktu widzenia ich funkcji gospodarczych. Największą rzeką w tej okolicy jest Kabat.

2.3.2. Ukształtowanie powierzchni

W okolicach Brudek Starych teren jest prawie równinny. Deniwelacje nie przekraczają 5 metrów. Ledwie zauważalna falistość powierzchni urozmaicona jest niewielkimi pagórkami oraz obniżeniami o charakterze bagiennym.

Tylko na otwartej przestrzeni widać różnice wysokości pól i łąk. Erozja eoliczna (wietrzna) oraz inne czynniki atmosferyczne znacznie zatarły dawny polodowcowy obraz urzeźbienia powierzchni. Jest on nieco monotony. Znamieną cechą krajobrazu jawi się natomiast bogactwo innych jego elementów, takich jak sieć wodna i szata roślinna. Warstwy przypowierzchniowe wykazują liczne zaburzenia, pofalowania,

przemieszczenia i zmienną grubość. Wpłynęła na to dynamika procesów sedymentacyjnych w okresie zlodowaceń.

2.4. Warunki klimatyczne

Parametry klimatu Międzyrzecza Łomżyńskiego pozwalają określić klimat Brudek Starych jako chłodniejszą odmianę typu charakteryzującego tak zwaną dzielnicę mazowiecką. Liczba dni z mrozem przekracza 50. Średnia temperatura stycznia wynosi -5 stopni C, natomiast w lipcu osiąga +19 st. C. W półroczu chłodnym (listopad-kwiecień) suma opadów nie przekracza 210 mm. W ciągu pozostałych miesięcy spada około 350mm.

W porównaniu z warunkami klimatycznymi środkowej części Mazowsza, leżącej za linią Bugu, teren Puszczy Białej odznacza się cechami kontynentalnymi. Świadczy o tym znacznie większa amplituda roczna temperatur (25 st.) niż w okolicach Warszawy (22st.). Wiatry tłumione są przez gęste kompleksy leśne. Jednak bliskość naturalnego "korytarza" jakim jest Dolina Bugu, ukierunkowuje równoleżnikowo i tak przeważające w całym kraju wiatry zachodnie.

Długość okresu wegetacyjnego, za który przyjmuje się liczbę dni ze średnią temperaturą dobową powyżej +5st. C, wynosi w okolicach Brudek Starych około 200 dni. Zachmurzenie w ciągu roku jest bardzo zmienne. Wskaźniki obiektywne określają przeważający tu stan pogody jako jedną z regionalnych odmian klimatu umiarkowanego przejściowego.

2.5. Gleby

Bezpośredni wpływ na rodzaj i jakość gleb w miejscowości Brudki Stare miały zlodowacenia, w których znalazła się miejscowość. Zlodowacenie

północno polskie naniosło piaski i żwir, stad gleby bielcowe na terenie wsi Brudki Stare. Na obszarze wsi Brudki Stare wyróżnia się następujące gleby:

- Klasa IV a – gleby orne średniej jakości, lepsze
- Klasa IV b – gleby orne średniej jakości, gorsze
- Klasa V – gleby orne słabe
- Klasa VI – gleby orne najslabsze
- Klasa VI Rz – gleby pod zalesienia

Charakterystyka poszczególnych gleb:

Gleby brunatne są to gleby o odczynie obojętnym lub słabo kwaśnym, nie wykazujące poziomu bielcowego, co najwyżej słabe wymycie węgla wapnia

i nagromadzenie frakcji ilastej oraz związków organicznych i żelazistych w poziomie wymywania. Toteż gleby brunatne odznaczają się lepszymi właściwościami użytkowania niż gleby bielcowe.

Gleby bielcowe- niewielkie urozmaicenie, wysoki poziom wymycia, występują w chłodnym klimacie w miejscach występowania lasów iglastych; istnieje możliwość ich eksploatacji w celach rolniczych, ale w takim wypadku musi zostać podniesiona ich jakość; nadają się na przykład pod uprawę żyta, jęczmienia, owsa czy ziemniaków;

Piaski słabo gliniaste, gliniaste lekkie i gliniaste mocne o różnym składzie mechanicznym są to gleby lekkie, suche, często kwaśne, wymagające intensywnego nawożenia organicznego. Reagują korzystnie na nawozy zielone. Nadają się pod uprawę żyta, owsa, łubinu, seradeli i ziemniaków. Gleby te w zależności od miąższości poziomu próchnicznego i stosunków wodnych zalicza się do V i VI, a niekiedy do IV klasy bonitacyjnej.

2.6. Szata roślinna

Cały teren miejscowości Brudki Stare znajduje się w „Obszarze Funkcjonalnym Zielone Płuca Polski” (ZPP). Obszar ten został wyodrębniony ze względu na wysokie walory przyrodnicze i krajobrazowe. Przyczynia się do tego niski stopień degradacji środowiska naturalnego, brak uciążliwego przemysłu oraz występowanie wielu rzadkich gatunków roślin i zwierząt.



Na terenie miejscowości Brudki Stare występują kompleksy leśne. Są to najczęściej lasy gospodarcze. Towarzyszą jej brzozy, dęby, osiki i graby. W podszycie w zależności od nawilgocenia środowiska spotykamy jałowce, podrost dębowy, jarzębiny, kruszyny, czeremchy, trzmieliny; w runie mchy, widłaki (goździsty, jałowcowaty, spłaszczony, wroniec – chronione!), łany jagód, konwalie majowe, kobierce wrzosów, paprocie i chrobotki (na piaskach), masowe stanowiska paproci- paprotki zwyczajnej, sasanka otwarta, wymieniona w "Czerwonej Księdze Roślin Zagrożonych" oraz ginący już goździk pyszny i kruszczyk błotny .

W letni dzień emanuje z borów upajający zapach żywicy, zimą cieszy oczy trwała zieleń.

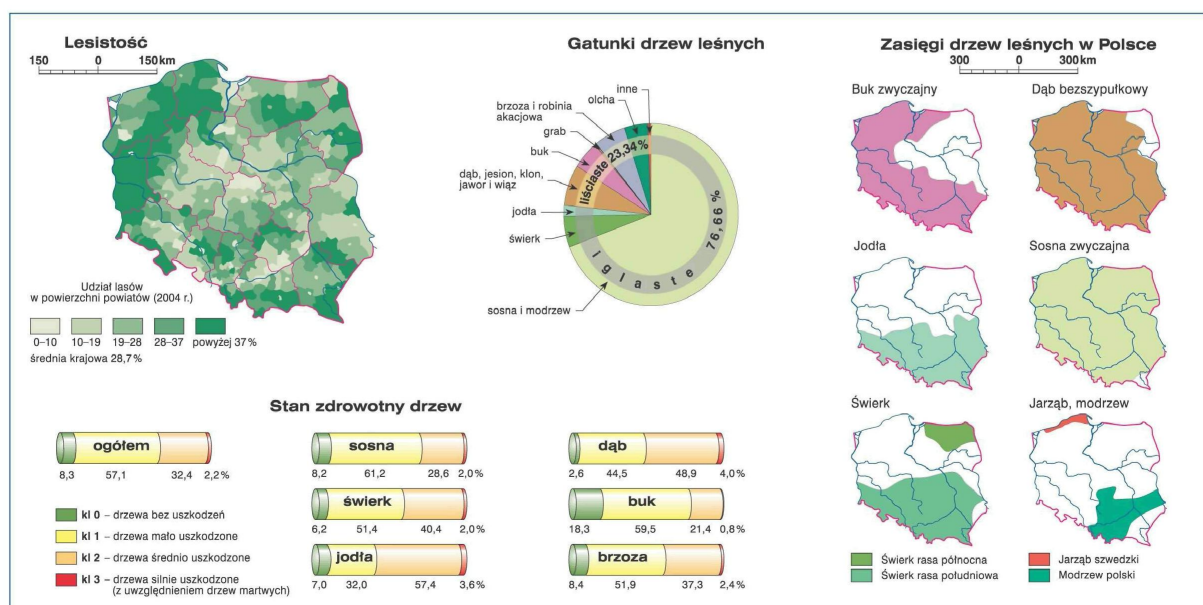
Z borami nierzadko bezpośrednio sąsiadują (tworząc interesujący kontrast) lasy bagienne: olsy, łągi olszowo-jesionowe, w kwietniu w runie z dywanem zawilców, kokoryczką, fioletową przylaszczką, fiołkami i dąbrówką rozłogową, pierwiosnka lekarskiego.

Wiosną zakwitają w olsach kaczeńce i czerwone krwawnice pospolite.

Szczególnym urokiem odznaczają się łąki, szczególnie nadrzeczne, wiosną upstrzone kobiercem kwiatów (mniszki, jaskry, firletki, kaczeńce), z przestojami sędziwych topoli, z morzem falujących traw: pałka wodna, tatarak. Znajdziemy również rzadkie zbiorowiska słodkowodnych makrofitów, reprezentowane przez rdestnicę ostrolistną, osokę aloesową, pływającą po wodzie, kozuchy rzęsy, grązel żółtą.

Z rzadkich roślin pastwiskowo-łąkowych wyróżnia się turówka wonna i czosnek kątowy. Na piaskach dominują interesujące florystycznie murawy psamofilne. Nad rzekami zalewane wodą i przysypywane piaskiem (lepnica tatarska, wiesiołek piaskowy, czerwonołodygowy).

Lasy wykazują ogromną obecność grzybów (borowik szlachetny, czubajka kania, podgrzybek brunatny, pieprznik jadalny, maślak.)



3. SFERA SPOŁECZNA

3.1 Ludność

Brudki Stare zamieszkuje 317 osób, w tym 143 kobiet i 174 mężczyzn. Większość osób zamieszkujących Brudki Stare jest w wieku produkcyjnym, wychodzącym na rynek pracy. Dlatego też, podstawowym kierunkiem działania powinno być dążenie do podnoszenia jakości zasobów ludzkich na terenach wiejskich, poprzez zwiększenie szans młodych ludzi na zdobycie dobrego wykształcenia, adekwatnego do potrzeb rynku pracy.

Na terenie miejscowości Brudki Stare występują:

- Migracje wewnętrzne - przemieszczanie się ludności w granicach danej jednostki administracyjnej (miasto, gmina, województwo, etc.) lub politycznej (państwo),
- Migracje zewnętrzne - przemieszczanie się ludności z jednej jednostki administracyjnej lub politycznej do innej.

Migracje możemy podzielić na:

- czasowe, w tym sezonowe i wahadłowe (turystyka, lecznictwo, pielgrzymki, zarobki, edukacja itd.)
- trwałe (sporadycznie występujące , np. wyjazdy młodych ludzi w celu założenia rodziny, podjęcia pracy.)

3.2. Instytucje

W miejscowości Brudki Stare działają instytucje tj.:

- 🏫 Publiczna Szkoła Podstawowa
- 🏪 Sklep - Gminnej Spółdzielni Samopomoc Chłopska w Wąsewie

Publiczna Szkoła Podstawowa to mała wiejska placówka położona we wsi Brudki Stare gm. Wąsewo. W skład obwodu szkolnego wchodzi 4 okoliczne wsie: Brudki Nowe, Przedświt, Majdan Suski, Ulasek. Celem szkoły jest działalność edukacyjna, wychowawcza i opiekuńcza skierowana na rozwój ucznia. Edukacja szkolna polega na realizacji zadań w zakresie nauczania, kształcenia umiejętności i wychowania. Do szkoły uczęszcza 69 uczniów

oraz 14 uczniów oddziału przedszkolnego. Ogółem w szkole zatrudnionych jest 11 nauczycieli w tym 2 w niepełnym wymiarze z czego 5 to nauczyciele dyplomowani, 5 to nauczyciele mianowani i 1 nauczyciel kontraktowy.

Ok. 50% społeczności szkolnej to uczniowie dowożeni na zajęcia autobusem szkolnym. W szkole znajduje się 7 sal lekcyjnych, pracownia komputerowa, biblioteka jednak bardzo odczuwalny jest brak sali gimnastycznej zajęcia wychowania fizycznego odbywają się na korytarzu natomiast w sezonie wiosenno – jesiennym na boisku trawiastym do piłki nożnej (wybudowanym w 2009r).

Uczniowie nie mają przechowalni na sprzęt sportowy przechowywany jest w salach lekcyjnych, brak jest także przebieralni i szatni. Wybudowanie sali gimnastycznej przede wszystkim rozwiąże podstawowe problemy, z jakimi borykają się uczniowie, pozwoli na organizację sekcji sportowych w godzinach popołudniowych. Obiekt zintegruje młodzież zarówno zainteresowaną uprawianiem danej dyscypliny sportowej jak również tą, która nie ma własnego pomysłu na organizację czasu po zajęciach szkolnych.



Budynek Publicznej Szkoły Podstawowej w Brudkach Starych

3.3. Organizacje pozarządowe działające na terenie sołectwa

Ochotnicza Straż Pożarna w Brudkach Starych

OSP w Brudkach Starych funkcjonuje od 1964 r. W roku 2014r. obchodziła jubileusz 50-lecia oraz został jej nadany sztandar. Aktualnie jednostka Ochotniczej Straży Pożarnej skupia 25 – 35 członków. Działa również przy niej dwie drużyny młodzieżowe: dziewczęca i chłopięca, które liczą po ok. 12 członków. Jednostka OSP wyposażona jest w sprzęt gaśniczy oraz samochód marki Star. Strażacy angażują się w organizację imprez kulturalnych i uroczystości patriotycznych oraz włączają się w obstawę liturgiczną przy większych świętach kościelnych. Członkowie OSP corocznie biorą udział w gminnych zawodach strażackich.

Zajmują się także działalnością społeczną. Od 2013r. w remizie prowadzone są modernizacje świetlicy w ramach funduszu sołectkiego. Wszystkie prace wykonywane są w czynie społecznym. W remizie organizowane są różnego rodzaju uroczystości integracyjno-aktywizujące lokalne społeczeństwo. Świetlica w remizie służy jako miejscowej lokalnej aktywności społeczności.



Uroczystość 50-lecia w 2014r. – nadanie sztandaru dla OSP Brudki Stare



Samochód STAR - OSP Brudki Stare

3.4. Obiekty zabytkowe

Obiekty o charakterze zabytkowym, wpisane do rejestru zabytków:

- dom drewniany wybudowany ok. 1920 r. /wł. H. Balczyński/
- młyn elektryczny – budynek murowano – drewniany wybudowany ok. 1922 r. /wł. F. Gryczka/



Dom drewniany wybudowany ok. 1920 r.

4. INFRASTRUKTURA TECHNICZNA

Układ wsi ma charakter przestrzenny, tworzy zwartą zabudowę.

4.1. Zaopatrzenie w wodę

Na obszarze gminy Wąsewo funkcjonuje sieć wodociągowa obejmująca swym zasięgiem 31 sołectw. Wodociąg zasilany jest z ujęć wód podziemnych zlokalizowanych w miejscowościach: Wąsewo, Brzezienko, Przyborowie, Majdan Suski i Rząśnik Włociański. Długość sieci wodociągowej w gminie Wąsewo wynosiła w 2013r. 135,80 km i obsługuje ona 1240 przyłączy, co stanowi 100% zwodociągowania w gminy.

Brudki Stare są całkowicie zwodociągowane. Stacja uzdatniania wody znajduje się w Majdanie Suskim oraz Rząśniku Włociańskim leżących na terenie gminy Wąsewo.

4.2. Kanalizacja i oczyszczanie ścieków

Brudki Stare są jedną z 6 miejscowości, na które funkcjonuje sieciowy system odprowadzania ścieków. Odprowadzanie ścieków odbywa się poprzez system kanalizacji sanitarnej do mechaniczno – biologicznej oczyszczalni ścieków o przepustowości 120 m³ na dobę zlokalizowanej w zachodniej części wsi Wąsewo. Oczyszczone ścieki są doprowadzane do Potoku Czerna. Długość sieci kanalizacyjnej na terenie gm. Wąsewo wynosi ponad 23,33 km (bez przykanalików). W miejscowości Brudki Stare jest przyłączonych do sieci 62 gospodarstwa domowe.

4.3. Gospodarka odpadami stałymi

W związku z nowelizacją ustawy z dnia 13 września 1996 r. o utrzymaniu czystości i porządku w gminach (Dz. U. z 2013 r. poz. 1399) z dniem 1 lipca 2013 r. wszystkie miejscowości z terenu gminy Wąsewo zostały objęte nowym systemem gospodarowania odpadami komunalnymi. Odbiorem i zagospodarowaniem odpadów z terenu gminy Wąsewo zajmuje się Zakład Gospodarki Komunalnej Sp.z o.o w Ostrowi Mazowieckiej, który został

wyłoniony w ramach przetargu. Odbiera on odpady od wszystkich właścicieli nieruchomości.

4.4. Telefonizacja i Internet

Miejscowość posiada sieć telefoniczną obsługiwaną przez różnych operatorów telekomunikacyjnych. Głównym jest firma „Multimedia Polska”. Ok. 98% mieszkańców posiada łącze internetowe. Teren sołectwa pokryty jest pełnym zasięgiem sieci komórkowych.

4.5. Drogi i komunikacja

Drogi:

Miejscowość rozpoczyna się przy drodze krajowej nr 60 relacji Kutno – Ciechanów – Ostrów Mazowiecka a kończy przy drodze powiatowej Nr 4401W Długosiodło - Wąsewo - Skarzyn – Czerwin. Obie drogi połączone są drogą gminną nr 261022W, która przebiega przez miejscowości Brudki Stare. Droga powstała dzięki dofinansowaniu z Regionalnego Programu Operacyjnego Woj. Mazowieckiego 2017-2013 w roku 2013.



Autobusy:

Przystanek PKS znajduje się przy drodze powiatowej Nr 4401W Długosiodło - Wąsewo - Skarzyn – Czerwin. Bardzo dobrze rozwinięta jest relacja

komunikacyjna z Warszawą. Jednakże odczuwalny jest brak częstego połączenia z sąsiednimi miejscowościami i miastami. W okresie wakacji kursują jedynie prywatne autobusy. Mieszkańcy muszą poruszać się własnymi środkami transportu lub liczyć na sąsiedzką pomoc. Na terenie wsi kursuje autobus szkolny dowożący dzieci i młodzież do szkoły Podstawowej w Brudkach Starych oraz Publicznego Gimnazjum w Wąsewie. Ponadto w niedziele i święta kursuje autobus umożliwiający uczestnictwo w Mszy świętej w Sanktuarium Maryjnym w Wąsewie.

5. SFERA GOSPODARCZA

5.1 Rolnictwo

Brudki Stare jest jedną z miejscowości leżącej na terenie gminy Wąsewo, która jest gminą wiejską o charakterze typowo rolniczym.

W gospodarstwach rolnych w m. Brudki Stare w strukturze zasiewów dominuje uprawa zbóż, ziemniaków, roślin pastewnych i warzyw. Głównym kierunkiem produkcji zwierzęcej jest hodowla bydła mlecznego i opasowego oraz chów trzody chlewnej.

Występujące gospodarstwa rolnicze posiadają charakter gospodarstw małych (do 10h) – ok. 89%, większych (powyżej 10h) – ok. 11%.

Wszystkie są we władaniu indywidualnych osób.

Analiza struktury zasiewów na terenie gminy wykazuje, iż największa powierzchnia zasiewów w gminie występuje w sołectwach: Brudki Stare (ok.9%), Zastawie (6,5%), Wąsewo (5,6%), a także Przedświt, Brzezienko, Wysocze, Mokrylas, Grądy, Bagatele i Rososz.

5.2 Przedsiębiorczość

Na terenie miejscowości działalność gospodarczą prowadzi 12 podmiotów gospodarczych w tym w zakresie usługowym 10, produkcyjnym 1 i handlu

5.3. Leśnictwo

Brudki Stare położone są w otoczeniu kompleksów leśnych. Lasy wokół wsi są zasobne w grzyby, jagody, maliny. Spotkać w nich można takie gatunki zwierzyny płowej jak: sarnę, jelenie, dziki, lisa, zająca, kunę.

II ANALIZA ZASOBÓW SOŁECTWA BRUDKI STARE

Analiza zasobów miejscowości Brudki Stare przeprowadzona została na podstawie danych statystycznych oraz informacji zgromadzonych przez Urząd Gminy Wąsewo oraz zainteresowanych mieszkańców.

Zasoby miejscowości to wszelkie elementy materialne i niematerialne znajdujące się w granicach danej miejscowości oraz otaczającego ją obszaru, które mogą być wykorzystane obecnie bądź w przyszłości przy budowaniu czy realizacji publicznych i prywatnych przedsięwzięć odnowy wsi. Przy analizie zasobów uwzględniono następujące kategorie: środowisko przyrodnicze, środowisko kulturowe, dziedzictwo religijne i historyczne, obiekty, tereny, infrastruktura, gospodarka i rolnictwo, sąsiedzi i przyjezdni, instytucje, ludzie, organizacje społeczne.

Poniższe zestawienie tabelaryczne ilustruje występowanie określonych zasobów w miejscowości Brudki Stare, które mogą być wykorzystane na rzecz rozwoju miejscowości.

Rodzaj zasobu	Brak	Obojętne	Małe znaczenie	Duże znaczenie
Środowisko przyrodnicze				
walory krajobrazu				x
walory szaty roślinnej (np. runo leśne)			x	
cenne przyrodniczo obszary lub obiekty			x	
świat zwierzęcy (ostoje, siedliska)		x		
osobliwości przyrodnicze		x		
wody powierzchniowe (jeziora, rzeki, stawy)		x		
walory klimatu (mikroklimat, wiatr, nasłonecznienie)		x		
gleby, kopaliny	x			
podłoże, warunki hydrogeologiczne	x			

Środowisko kulturowe				
walory architektury wiejskiej i osobliwości kulturowe				x
walory zagospodarowania przestrzennego				x
Zabytki			x	
zespoły artystyczne	x			
Dziedzictwo religijne i historyczne				
miejsca, osoby i przedmioty kultu		x		
święta, odpusty, pielgrzymki		x		
tradycje, obrzędy, gwara		x		
legendy, podania i fakty historyczne		x		
ważne postacie historyczne		x		
specyficzne nazwy		x		
Obiekty i tereny				
działki pod zabudowę mieszkaniową				x
działki pod domy letniskowe	x			
działki pod zakłady usługowe i przemysł				x
pustostany mieszkaniowe, magazynowe i po przemysłowe	X			
tradycyjne obiekty gospodarskie wsi (kuźnie, młyny)			x	
place i miejsca publicznych spotkań				x
miejsca sportu i rekreacji				x
Gospodarka, rolnictwo				
specyficzne produkty (hodowle, uprawy polowe)				x
znane firmy produkcyjne i zakłady usługowe	X			
możliwe do wykorzystania odpady poprodukcyjne	X			
Sąsiedzi i przyjezdni				
korzystne, atrakcyjne sąsiedztwo (duże miasto, arteria komunikacyjna, atrakcja turystyczna)	X			
ruch tranzytowy	x			
przyjezdni stali i sezonowi	x			
Instytucje				
placówki opieki społecznej	X			
Szkoły				x
dom kultury – świetlica wiejska				x
Ludzie, organizacje społeczne				
OSP				x
Koło Gospodyń Wiejskich	x			
stowarzyszenia				x

III DIAGNOZA AKTUALNEJ SYTUACJI SOŁECTWA –

jaka jest wieś Brudki Stare?

Jak wygląda wieś?	Zabudowa zagrodowa jednorodzinna, brak infrastruktury turystycznej rekreacyjnej i wypoczynkowej, brak urządzonej przestrzeni publicznej, dobry stan nawierzchni dróg w samej miejscowości.
-------------------	--

Co ją wyróżnia?	Malowniczy krajobraz, bogactwo fauny i flory, czyste środowisko i powietrze, brak zakładów przemysłowych uciążliwych dla środowiska.
Z czego utrzymują się mieszkańcy?	Mieszkańcy utrzymują się z pracy najemnej, rolnictwa, niewielki odsetek pracuje na własny rachunek. Pozostałe osoby utrzymują się z zasiłków, rent i emerytur.
W jaki sposób rozwiązują problemy?	Zebrania mieszkańców, spotkania z sołtysem, współpraca z Urzędem Gminy Wąsewo.
Jakie obyczaje i tradycje są pielęgnowane i rozwijane?	Tradycje związane z obrzędowością wynikającą z kalendarza liturgicznego oraz obyczaje lokalne: święcenie pól, festyny rodzinne, uroczystości integracyjne, wieniec dożynkowy, chleb dożynkowy, nabożeństwo majowe etc.
Jakie jest rolnictwo?	Rolnictwo jest tradycyjne częściowo nowoczesne, ekologiczne, dominują gospodarstwa poniżej 10 ha.
Jakie są powiązania komunikacyjne?	Zadania z zakresu komunikacji międzymiastowej realizuje PKS i przewoźnicy prywatni. Istotny jest też transport własny oraz przewóz dzieci autobusem szkolnym.
Co proponujemy dzieciom i młodzieży?	Wszelkie działania kulturalno-edukacyjne skupione są wokół szkoły podstawowej oraz w remizie wiejskiej.

IV ANALIZA SWOT

Na podstawie analizy zasobów opracowano silne i słabe strony sołectwa a także szanse i zagrożenia występujące w otoczeniu, mogące mieć wpływ na przyszłość wsi i jej mieszkańców.

MOCNE STRONY	SŁABE STRONY
<ol style="list-style-type: none"> 1. Malowniczy krajobraz i potencjał przyrodniczy miejscowości. 2. Potencjał społeczności lokalnej – zasoby ludzkie. 3. Dobre stosunki sąsiedzkie. Dobrze zintegrowana i przyjazna wobec siebie społeczność, życzliwie odnosząca się do przybywających nowych mieszkańców. 	<ol style="list-style-type: none"> 1. Braki w infrastrukturze technicznej. 2. Niska jakość życia w aspekcie kulturalnym. 3. Niewielka ilość podmiotów gospodarczych. 4. Brak terenów inwestycyjnych. 5. Rozdrobnione rolnictwo. 6. Niekorzystne tendencje demograficzne.

SZANSE	ZAGROŻENIA
<ol style="list-style-type: none"> 1. Rozbudowa infrastruktury technicznej. 2. Budowa bazy turystycznej oraz rozwój bazy rekreacyjno-sportowej. 3. Wydzielenie terenów inwestycyjnych pod działalność gospodarczą. 4. Wzrost estetyki wsi – remont elewacji budynków o funkcji publicznej. 5. Zaangażowanie mieszkańców w rozwój miejscowości. 6. Otrzymanie wsparcia dotacyjnego z funduszy na rozwój mikro i małej przedsiębiorczości w celu tworzenia nowych miejsc pracy. 	<ol style="list-style-type: none"> 1. Rosnące bezrobocie. 2. Migracja młodzieży w poszukiwaniu pracy. 3. Niekorzystna sytuacja rolnictwa, rozdrobnienie gospodarstw rolnych i ich niedofinansowanie. 4. Brak ożywienia gospodarczego.

V WIZJA ROZWOJU WSI – jaka będzie miejscowość Brudki Stare?

Na podstawie wspólnych dyskusji i opinii mieszkańców wsi wizję miejscowości Brudki Stare sformułowano następująco:

Brudki Stare będą:

- wsią zadbaną, czystą, z barwnymi ogrodami;
- wsią atrakcyjną, z przepiękną malowniczą okolicą przyciągającą do siebie turystów;
- wsią dającą możliwość większej integracji mieszkańców i wypełnienia wolnego czasu dzieciom i młodzieży,
- wsią bezpieczną i nowoczesną z dobrze rozwiniętą infrastrukturą techniczną,
- wsią z dużą tradycją lokalną, przyjazną jej mieszkańcom
- wsią dającą możliwość rozwoju kobietom, młodzieży i społeczności lokalnej.

Jak ma wyglądać wieś?	Budowa infrastruktury na nowopowstałym osiedlu mieszkalnym
Co ma ją wyróżniać?	Charakter turystyczny, rozwój agroturystyki, rozwój własnej działalności gospodarczej
Z czego mogliby utrzymywać się mieszkańcy?	Z agroturystyki, gospodarstw specjalistycznych oraz własnych firm
Co powinno być bardziej wyeksponowane w dziedzinie kultury i dziedzictwa.	Promocja miejscowości i wykorzystanie potencjału istniejących walorów przyrodniczych terenu.
Jakie ma być rolnictwo?	Zmodernizowane, dochodowe, dotacje dla gospodarstw rolnych, zrzeszanie się rolników.
Jakie powinny być powiązania komunikacyjne?	Polepszenie standardu sieci komunikacyjnej - drogowej.
Co powinno być proponowane dzieciom i młodzieży?	Nowe obiekty umożliwiające aktywne spędzanie czasu wolnego przez dzieci i młodzież: sala gimnastyczna, siłownia zewnętrzna oraz boisko. Stworzenie bazy do rozwoju kulturalnego społeczności lokalnej.

VI PROGRAM ROZWOJU WSI

Co chcielibyśmy zrobić?

- 1) Budowa ogólnodostępnej sali gimnastycznej z łącznikiem przy Szkole Podstawowej w Brudkach Starych.
- 2) Remont remizy Ochotniczej Straży Pożarnej.
- 3) Przebudowa drogi gminnej w miejscowości Brudki Stare równoległej do drogi przez wieś
- 4) Zagospodarowanie przestrzeni publicznej

VII HARMONOGRAM REALIZACJI PRZEDSIĘWZIĘĆ

Planowane inwestycje na terenie miejscowości Brudki Stare w latach 2014-2021 obejmują następujące działania:

Nazwa planowanego zadania	Cel, przeznaczenie	Harmonogram realizacji	Szacowany koszt realizacji	Źródło pozyskania funduszy
1. Budowa ogólnodostępnej sali gimnastycznej z łącznikiem przy Szkole Podstawowej w Brudkach Starych.	<p>W ramach prac przewiduje się budowę Sali gimnastycznej z łącznikiem do budynku szkolnego, wyburzenie istniejącego budynku gospodarczego. Łącznik (powierzchnia zabudowy – 152,00 m² ; powierzchnia użytkowa - 124,24 m² ; kubatura - 410,00 m³) projektuje się jako budynek łączący salę gimnastyczną z istniejącym budynkiem dydaktycznym, w technologii tradycyjnej. Sala gimnastyczna parterowa, nie podpiwniczona o wymaganych wymiarach (powierzchnia zabudowy – 337,92 m² ; powierzchnia użytkowa – 306,27 m² ; kubatura 2703,40 m³), przylegająca bezpośrednio do łącznika stanowiąca jedną funkcjonalną całość. Umywalnie i szatnie z WC dla dziewcząt i chłopców, zlokalizowano w łączniku.</p>	2016	1 235 743,36 zł	dotacje UE, wkład własny jst
2. Remont remizy Ochotniczej Straży Pożarnej.	<p>Remont remizy Ochotniczej Straży Pożarnej w Brudkach ma się przyczynić do zorganizowania miejsca spotkań dla lokalnej społeczności. Głównym kosztem będzie wykonanie ogrzewania. Przedmiotowa inwestycja posiada charakter lokalny, przyczyni się do poprawy stanu technicznego obiektu. Wpłynie na poprawę dostępności mieszkańców do infrastruktury spędzania czasu wolnego. Świetlica wiejska służyć będzie społeczności lokalnej jako miejsce spotkań i działań na rzecz rozwoju kultury i edukacji</p>	2015-2016	40 000 ,00	dotacje UE, wkład własny jst, fundusz sołecki
3.Przebudowa drogi gminnej w miejscowości Brudki Stare równoległej do drogi przez wieś	<p>Przedmiotem niniejszego przedsięwzięcia jest zrealizowanie przebudowy drogi gminnej w miejscowości Brudki Stare, która przebiega od drogi powiatowej Wąsewo –</p>	2016	300 000,00 zł.	dotacje UE, wkład własny jst,

	Długosiodło do drogi gminnej na Brudki Nowe. Obecnie droga posiada nawierzchnię żwirową o zmiennej szerokości. Nawierzchnia żwirowa wykazuje utratę nośności objawiającą się lokalnymi przełomami, nie posiada także właściwego profilu poprzecznego i podłużnego.			
4. Zagospodarowanie przestrzeni publicznej	Przedmiotem projektu będzie wykonanie parkingu przy drodze powiatowej Wąsewo – Długosiodło po przeciwnej stronie /wizavi/ sklepu GS SCH. Zamontowanie tablicy informacyjnej o miejscowości.	2017	80 000,00 zł.	dotacje UE, wkład własny jst,
	Zagospodarowanie działki za szkołą podstawową jako miejsce spotkań lokalnej społeczności.: wiata do grillowania, do ognisk, ławeczki, stolik itp.	2018	80 000,00 zł.	dotacje UE, wkład własny jst, fundusz sołecki

VIII. PODSUMOWANIE

Opracowany Plan Odnowy Miejscowości Brudki Stare jest dokumentem planistycznym przedstawiającym przyjęte do realizacji w najbliższych siedmiu latach zadania mające na celu wsparcie rozwoju społeczno - gospodarczego miejscowości. Plan może ulegać modyfikacjom i aktualizacji w zależności od potrzeb społecznych i zmieniających się warunków gospodarczych. Przyjęte w Planie założenia mają na celu zwiększenie funkcji gospodarczych i społecznych wsi oraz poprawę warunków życia jej mieszkańców.