

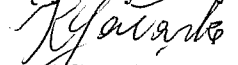
UCHWAŁA NR V/40/2011
RADY GMINY WĄSEWO
z dnia 30 marca 2011 r.

w sprawie zatwierdzenia Planu Odnowy Miejscowości Rząśnik Włociański.

Na podstawie art.18 ust. 2 pkt 6 ustawy z dnia 8 marca 1990 r. o samorządzie gminnym (Dz. U. z 2001 r. Nr142, poz. 1591 z późn. zm.) oraz § 10 ust.2 pkt 2 lit.b rozporządzenia Ministra Rolnictwa i Rozwoju Wsi z dnia 14 lutego 2008 r. w sprawie szczegółowych warunków i trybu przyznawania pomocy finansowej w ramach działania „Odnowa i rozwój wsi” objętego Programem Rozwoju Obszarów Wiejskich na lata 2007-2013 (Dz. U. Nr 38, poz. 220) Rada Gminy postanawia, co następuje:

- § 1. Zatwierdza się Plan Odnowy Miejscowości Rząśnik Włociański zgodnie z załącznikiem do uchwały.
- § 2. Wykonanie uchwały powierza się Wójtowi Gminy Wąsewo.
- § 3. Uchwała wchodzi w życie z dniem podjęcia.

Przewodniczący Rady Gminy



Krzysztof Gałazka

Załącznik nr _____ do uchwały nr V/40/2011
Rady Gminy Wąsewo
z dnia 30 marca 2011

PLAN ODNOWY MIEJSCOWOŚCI RZAŚNIK WŁOŚCIAŃSKI NA LATA 2011 - 2018



Gmina Wąsewo

SPIS TREŚCI

1. Wstęp	3
1.1 Odniesienie do dokumentów strategicznych	4
1.2 System wdrażania	5
2. Charakterystyka miejscowości.....	5
2.1 Położenie administracyjno – geograficzne.....	5
2.2 Rys historyczny	6
2.3 Funkcja miejscowości	8
2.4 Opis i charakterystyka obszaru o szczególnym znaczeniu dla zaspakajania potrzeb kulturalno – społecznych mieszkańców.....	8
3. Inwentaryzacja zasobów miejscowości.....	9
3.1 Ludność	9
3.2 Oświata.....	9
3.3 Pomoc społeczna.....	10
3.4 Zabytki, dziedzictwo kulturowe	11
3.5 Służba zdrowia	13
3.6 Ochotnicza Straż Pożarna, Bezpieczeństwo Publiczne	13
3.7 Infrastruktura techniczna	14
3.7.1 Zaopatrzenie w wodę	14
3.7.2 Kanalizacja i oczyszczanie ścieków	14
3.7.3 Odpady stałe	14
3.7.4 Energetyka i telekomunikacja	15
3.7.5 Transport i komunikacja.....	15
3.8 Gospodarka.....	15
3.8.1 Działalność gospodarcza.....	15
3.8.2 Rolnictwo	15
3.9 Środowisko przyrodnicze	16
4. Analiza SWOT	16
5. Wizja rozwoju miejscowości.....	18
6. Harmonogram i realizacja zadań inwestycyjnych i przedsięwzięć.....	19

1. WSTĘP

Rozwój i odnowa obszarów wiejskich to jedno z kluczowych wyzwań, jakie stoją przed Polską w okresie integracji z Unią Europejską. Zasadniczym jej celem jest wzmocnienie działań służących zmniejszaniu istniejących dysproporcji i różnic w poziomie rozwoju obszarów wiejskich w stosunku do terenów miejskich.

Plan Odnowy Miejscowości jest jednym z najważniejszych elementów odnowy wsi, jej rozwoju oraz poprawy warunków pracy i życia mieszkańców. Sporządzenie i uchwalenie takiego dokumentu stanowi niezbędny warunek przy aplikowaniu o środki finansowe w ramach „Programu Rozwoju Obszarów Wiejskich 2007-2013” działanie „Odnowa i rozwój wsi”, jak również stanowić będzie wytyczne dla władz Gminy Wąsewo przy opracowaniu kierunków rozwoju miejscowości Rząśnik Włościański.

Celem działania „Odnowa i rozwój wsi” jest poprawa jakości życia na obszarach wiejskich poprzez zaspokojenie potrzeb społecznych i kulturalnych mieszkańców wsi oraz promowanie obszarów wiejskich. Działanie umożliwi rozwój tożsamości społeczności wiejskiej, zachowanie dziedzictwa kulturowego i specyfiki obszarów wiejskich oraz wpłynie na wzrost ich atrakcyjności turystycznej i inwestycyjnej.

Specyfika planu polega na tym, że jest on ukierunkowany na zagadnienia cywilizacyjno-kulturowe, koncentruje się na prostych, lokalnych przedsięwzięciach, które prowadzić mają do poprawy standardu i jakości życia mieszkańców. Ma mniej pro-gospodarczy, a bardziej pro-społeczny i pro-kulturowy charakter. I dzięki temu może stanowić doskonałe uzupełnienie strategii rozwoju całej gminy, która zazwyczaj koncentruje się na zagadnieniach infrastrukturalnych i gospodarczych.

Celem planu jest podtrzymanie lub odtworzenie atrakcyjności wsi jako miejsca zamieszkania i zaplanowanie oraz przeprowadzenie tego w sposób dostępny, oczekiwany i popierany oraz wykonalny dla lokalnej społeczności. Jest to szczególnie ważne w dzisiejszej sytuacji, gdy miasta oferują konkurencyjną alternatywę zamieszkania, a rolnictwo traci swą atrakcyjność jako źródło utrzymania, co prowadzi

m.in. do migracji młodych ludzi, szczególnie tych lepiej wykształconych ze wsi do miasta.

Idea odnowy wsi wyrasta z przekonania, że odnowiona, doinwestowana i ożywiona kulturowo wieś odzyska swoją atrakcyjność jako miejsce zamieszkania, zapewni swoim mieszkańcom godziwy standard i jakość życia oraz zdoła zatrzymać młodzież na miejscu. Nie jako „mini-miasto”, wysoko zurbanizowana i konkurująca z ośrodkami miejskimi bogactwem oferty, ale właśnie jako „nowa wieś”, nowoczesna, lecz ceniąca i zachowująca swój wiejski charakter i kulturową specyfikę.

Plan Odnowy ma więc charakter „planu małych kroków”, ale w kierunku wielkich celów. Małych kroków, które podejmowane przez mieszkańców przy finansowym i organizacyjnym wsparciu gminy doprowadzić mają do trwałej poprawy miejscowych warunków życia.

Podstawą tworzenia Planu Odnowy jest zdanie sobie sprawy z lokalnych zasobów i potencjałów, zmobilizowanie ich, zainwestowanie w rozwój i stworzenie systemu działań partnerskich tak, aby uzyskać efekt żywiłowego przyrastania inicjatyw i kumulowania się ich skutków.

Projekt wprowadzonych do Planu zadań powstał w oparciu o wytyczne środowiska lokalnego i konsultacji społecznych.

1.1. ODNIESIENIE DO DOKUMENTÓW STRATEGICZNYCH

Podstawą realizacji założeń strategicznych programu opisanego w Krajowym Planie Strategicznym Rozwoju Obszarów Wiejskich na lata 2007 – 2013, znajdują się działania na rzecz rozwoju obszarów wiejskich w ramach czterech osi priorytetowych. W ramach zdefiniowanych osi w Planie Odnowy Miejscowości będą podjęte działania dotyczące osi 3 „Jakość życia” z Działania „Odnowa i rozwój wsi”. Działania będą współfinansowane z Europejskiego Funduszu Rolnego na Rzecz Rozwoju Obszarów Wiejskich. Plan Odnowy Miejscowości Rzańnik Włóściański służy do określenia kierunków jej rozwoju oraz wyznacza konkretny projekt do realizacji na lata 2010 – 2017.

Plan Odnowy Miejscowości Rzańnik Włóściański został przygotowany zgodnie z wytycznymi zawartymi w rozporządzeniu ministra Rolnictwa i Rozwoju Wsi

z dnia 14 lutego 2008 r. w sprawie warunków i trybu przyznawania pomocy finansowej w ramach działania „Odnowa i rozwój wsi” objętego Programem Rozwoju Obszarów Wiejskich na lata 2007 – 2013.

Opracowany Plan Odnowy Miejscowości Rzaśnik Włościański wraz z opisem danego zadania stanowić będzie nierozdzielny załącznik składanego o dofinansowanie wniosku do instytucji finansujących.

1.2. SYSTEM WDRAŻANIA

Zarządzanie planem odnowy dla miejscowości Rzaśnik Włościański.

1. Zawiązał się zespół liderów wsi oraz Wójt Gminy Wąsewo powołał gminnego koordynatora programu.
2. Zespół składa się członków rady sołectkiej oraz znanych w miejscowości działaczy społecznych. Gminnym koordynatorem jest pracownik Urzędu Gminy.
3. Zebranie wiejskie podejmuje uchwałę o przyjęciu Planu Odnowy Miejscowości Rzaśnik Włościański.
4. Rada Gminy przyjmuje uchwałę zatwierdzającą Plan Odnowy Miejscowości Rzaśnik Włościański
5. Zespół liderów i koordynator odpowiada za monitorowanie, ocenę bieżącej realizacji Planu.

2. CHARAKTERYSTYKA MIEJSCOWOŚCI

2.1 Położenie administracyjno – geograficzne

Wieś Rzaśnik Włościański położona jest w województwie mazowieckim w powiecie ostrowski, w centrum obszaru gminy Wąsewo, w sąsiedztwie drogi krajowej nr 60. Jest to średniej wielkości wieś o skupionym charakterze zabudowy. Istnieje dogodne połączenie z ośrodkiem gminnym drogą powiatową.

W latach 1975 – 1998 miejscowość należała administracyjnie do województwa ostrołęckiego.

Wieś Rzaśnik Włościański liczy 35 budynków mieszkalnych.



Rys. 1 Położenie

2.2 Rys historyczny

Nazwa **Rzańnik** pochodzi od nazwy osobowej Rzańnicki domniemanego założyciela wsi, jednak materialnych źródeł potwierdzających tą informację nie udało się na razie znaleźć, wiemy że pod koniec XV wieku mieszkał tu Jan Rzańnicki, lub jak podaje słownik etymologiczny- jest to nazwa topograficzna od rośliny zwanej rzesą- czyli WRZOS.

Rzańnik, historyczne nazwy Rzasnyk, Rzaszyk, Rzańnik to jedna z najstarszych wsi z terenu Gminy i Parafii Waśewo, dokładnego roku lokacji wsi nie udało się ustalić, najstarsze zapisy dotyczące Rzańnika pochodzą z 1462 roku(Rzasnyk) – jest to zapis dotyczący ustanowienia środków (opłaty) na edukację chłopców Stanisława z Rzańnika w wysokości 17 groszy i 8 korców mąki pszennej. Należy jednak domniemywać, że wieś powstała wiele lat wcześniej. Najważniejszymi

okolicznościami historycznymi wpływającymi na osadnictwo na tym terenie było nadanie biskupom plockim w 1204 roku rozległego obszaru między Bugiem a Narwią - aż po Andrzejewo przy jednoczesnym przeludnieniu Mazowsza Płockiego i Czerskiego sąsiadujących z Puszciami Białą i Różańską na terenie której leży Rzaśnik. A także zawarcie ugody polsko-litewskiej w Krewie w 1385 roku, mającej wpływ na stabilizację sytuacji politycznej i zakończenie najazdów wyludniających te tereny sąsiadujących na północy i wschodzie Prusów, Jadźwingów, Litwinów i Rusinów. Z tymi dwiema datami należy wiązać lokacje wsi Rzaśnik, ale nie tylko, również Wąsewa, Brudek, Brzezienka, Rososzy, Mokregolasu, Trynos, Grądów, Przyborowia, Zgorzałowa, Wysocza, równie starych wsi. Również badania archeologiczne wskazują na istnienie w Rzaśniku osad: w okresie średniowieczna, znalezione zostały również ślady osady łużyckiej z wczesnej epoki brązu, z wczesnej epoki żelaza ślady grobów kloszowych, z neolitu ślady osady kultury niemeńskiej.

Analiza starych spisów podatkowych dostarcza bardzo wiele informacji na temat historii wielu miejscowości. W 1494 (Rzaśnyk) Urodzony Jan Rzaśnicki płaci podatek od 3 i pół włoki kmiecej , w 1518 (Rzaśnik) występuje w spisie wiosek należących do parafii Wąsewo. W roku 1578 wieś Rzaśnik płaciła podatek od dwóch łanów, należała do urodzonego Alexandra Rzaśniczkiego. Ze spisów podatkowych pogłównego z 1676r. wiemy, że Rzaśnik należał wówczas do Pana Seweryna Skłodowskiego, liczył 14 mieszkańców. A w 1775 roku Rzaśnik należał do dóbr Wąsewo i był własnością Ignacego Zielińskiego podstolego Nurskiego, od wsi pobierano podatek podymny od 14 dymów, we wsi mieszkała także jedna rodzina żydowska, licząca cztery osoby. W 1781 roku właścicielami Rzaśnika byli Zieliński i Łoniewski. W 1827 roku w Rzaśniku było 17 domów i 122 mieszkańców. W 1871 folwark Rzaśnik rozległy na 736 mórg, wieś Rzaśnik osad 23 gruntów 427 mórg i wieś Majdan Rzaśnicki osad 13 mórg338.

W okresie drugiej wojny światowej mieszkańcy Rzaśnika mimo terrork hitlerowskiego udzielali pomocy uciekinierom z pobliskiego jenieckiego:

W czerwcu 1942 r. rodzina Stanisława Leszczyńskiego z Rzaśnika Majdan przechowywała trzech zbiegłych jeńców z obozu w Grądach . W Rzaśniku

Szlacheckim w latach 1941- 1942 Antoni Kowalczyk ukrywał Andrzeja Hetmankę, jeńcy ukrywani byli też przez: Leona Dziekońskiego, Adolfa Załęskiego, Stanisława Krupińskiego, Genowefę Budną, która organizowała pomoc sanitarna. W Rzańniku Włóściańskim późną jesienią i zimą 1941 roku Feliks Głosek ukrywał dwóch jeńców zbiegłych z obozu Grądach., jeńcy byli chorzy na dur plamisty, gospodarz zaraził się od nich i zmarł w grudniu 1941 roku.

Ważnym wydarzeniem w historii Rzańnika było powołanie szkoły powszechnej. Z dostępnych źródeł możemy wyczytać , że szkoła w Rzańniku istniała już w 1918 roku a uczyło w niej dwoje nauczycieli. 15 października 1955 roku oddano do użytku nowowwybudowany budynek szkoły co miało duże znaczenie dla mieszkańców, gdyż szkoła na wsi to nie tylko ośrodek edukacyjny ale także kulturotwórczy.

2.3 Funkcja miejscowości

Rzańnik Włóściański to wieś, która pełni przede wszystkim funkcje mieszkalne i rolnicze.

Funkcja mieszkalna – przeważa zabudowa jednorodzinna.

Funkcja rolnicza – większość mieszkańców prowadzi własne rodzinne gospodarstwa rolne.

2.4 Opis i charakterystyka obszaru o szczególnym znaczeniu dla zaspakajania potrzeb kulturalno – społecznych mieszkańców

W przestrzenno – urbanistycznym układzie wsi można wyodrębnić centralny obszar Rzańnika Włóściańskiego. Znajduje się tu najważniejsza instytucja społeczna i publiczna tj. Szkoła Podstawowa. Z uwagi na lokalizację na tym obszarze najważniejszych dla życia społeczno – kulturalnego instytucji pełni on funkcję centrum wsi. Brak jednak w tym miejscu wielofunkcyjnej przestrzeni gdzie mieszkańcy mogliby się spotkać i organizować imprezy kulturalne integrujące społeczność lokalną co zdecydowanie obniża atrakcyjność obszaru dla mieszkańców jak i dla przyjezdnych. Dlatego też istnieje potrzeba zagospodarowania i uporządkowania tego terenu, który dzięki dogodnemu położeniu może spełniać funkcje społeczno – kulturalne.

3. INWENTARYZACJA ZASOBÓW MIEJSCOWOŚCI

3.1 LUDNOŚĆ

Liczba mieszkańców wsi Rząśnik Włościański według stanu na dzień 31 grudnia 2009 roku wynosiła 266 osób.

3.2 OŚWIATA

Historia szkoły w Rząśniku Włościańskim sięga roku 1918. Wtedy to właśnie powstała szkoła. Nauka odbywała się w mieszkaniach prywatnych. Do września 1939 r. było 5 oddziałów. W latach 1938-1943 kierownikiem szkoły był Pan Sokołowski, później zamordowany przez Niemców za działalność w AK. Tragicznego września 1939 r. uczniowie nie rozpoczęli roku szkolnego, ale później po przejściu frontu zajęcia kontynuowano. W marcu 1945 r. po wyzwoleniu została zorganizowana szkoła w ponemieckim baraku przez Modesta Kałużego. Nadal było pięć klas. W roku 1949 przybyła VI, a rok później VII klasa.

Do 1952 r. kierownikiem szkoły był Władysław Kaźmierczyk, a od 1952 r. Maria Szolkowska.

Warunki pracy były bardzo trudne, lekcje odbywały się w baraku i mieszkaniach, które trzeba było opuścić, gdyż z ziem odzyskanych wracali właściciele.

Kierownik szkoły Maria Szolkowska wraz z przewodniczącym Komitetu Rodzicielskiego Antonim Kowalczykiem, zaczęli czynić starania o budowę szkoły.

2 maja 1954 r. położono kamień węgielny.

W dniu 15 października 1955 r. odbyło się przekazanie budynku nowej szkoły która za 9 dni rozbrzmiała gwarem dzieci.

Działka pod budowę została przekazana przez mieszkańców Rząśnika Włościańskiego: Czesława Jagiełłę, Tadeusza Zarembę, Franciszka Gemzę, Jana Ambroziaka, Jana Wróbla, Jana Pietrzyka, Jana Szydlika.

Obecnie w skład obwodu szkolnego wchodzi wsie: Dalekie, Bagatele, Rząśnik Szlachecki, Rząśnik Majdan, Grądy, Rynek, Ruda, Jarząbka, Choiny, Grębki.

Celem szkoły jest działalność edukacyjna, wychowawcza i opiekuńcza skierowana na rozwój ucznia. Edukacja szkolna polega na realizacji zadań w zakresie nauczania,

kształcenia umiejętności i wychowania. Obecnie do szkoły uczęszcza 71 dzieci nauczanych przez kadre pedagogiczną liczącą 9 nauczycieli. Dzieci uczą się w sześciu oddziałach szkoły podstawowej i oddziale przedszkolnym. Publiczne Gimnazjum funkcjonuje w miejscowości gminnej Wąsewo, młodzież dowożona jest tam autobusem szkolnym.

Szkoły średnie znajdują się w miejscowości powiatowej Ostrów Mazowiecka.

3.3 POMOC SPOŁECZNA

Liczba osób korzystających z pomocy społecznej na koniec 2009 roku wynosiła 14 osób (8 rodzin). Udział osób korzystających z pomocy społecznej w całkowitej liczbie mieszkańców wsi wynosił 0,05%.

Główne formy pomocy to:

- zasiłek okresowy,
- zasiłek celowy na opał, leki
- zasiłek celowy na zakup żywności w ramach programu „Pomoc państwa w zakresie dożywiania”
- zasiłek stały
- dożywianie dzieci w szkołach

Dzięki aktywne pozyskiwaniu przez Gminny Ośrodek Pomocy Społecznej w Wąsewie środków zewnętrznych, oprócz zadań wynikających z ustawy o pomocy społecznej, możliwe jest wdrażanie kompleksowych i nowatorskich rozwiązań, stwarzających szansę skutecznego działania w kierunku systematycznego zmniejszenia skali bezrobocia w gminie oraz uruchomienie procesu stopniowego wychodzenia z wykluczenia społecznego, a także pobudzenia aktywności środowiska lokalnego.

Wśród wielu działań podejmowanych przez Ośrodek szczególnie należy wymienić realizację projektu „**Aktywne Wąsewo**”. Celem projektu jest pobudzenie aktywności zawodowej, przygotowanie klientów pomocy społecznej do powrotu na rynek pracy, a zarazem osiągnięcia samodzielności, zwiększenie dostępu do zatrudnienia osobom zagrożonym wykluczeniem społecznym.

Projekt skierowany jest do osób długotrwale bezrobotnych, korzystających z pomocy społecznej, w wieku aktywności zawodowej.

Działania zawarte w projekcie obejmują wsparcie zawodowe, psychologiczne, edukacyjne oraz społeczne tj.:

Kursy zawodowe (FRYZJER, SPRZEDAWCA, FLORYSTA, OPIEKUN OSOBY STARSZEJ/ NIEPEŁNOSPRAWNEJ)

- Szkolenie z podstaw obsługi komputera
- Wsparcie psychologiczne
- Usługi poradnictwa zawodowego
- Usługi fryzjera oraz kosmetyczki


3.4 ZABYTKI, DZIEDZICTWO KULTUROWE

W centrum miejscowości Rząśnik Włociański ustawiony jest zabytkowy krzyż rodziny Zarembów. Krzyż wybudowany został w maju 1967 roku. Na krzyżu widnieją następujące napisy:

BOŻE BŁOGOSŁAW TEJ RODZINIE,

26 V 1967 r.


MARTA ZAREMBA



Nieopodal budynku Publicznej Szkoły Podstawowej w Rzańniku Włociańskim znajduje się pamiątkowy krzyż rodziny Trojanowskich . Krzyż ten został wybudowany w 1903 r przez Pana Ambroziaka teścia Jana Trojanowskiego.



Następny krzyż został wybudowany przez Józefa Aniołkowskiego (ojca obecnej mieszkanki Rzańnika Włociańskiego – Janiny Podolak), w intencji błogosławieństwa dla rodziny Podolaków. Powstanie krzyża datuje się na lata 1957-1958 rok.



3.5 SŁUŻBA ZDROWIA

W miejscowości Rząśnik Włosciański brak jest zakładów opieki zdrowotnej. Mieszkańcy korzystają z podstawowej opieki zdrowotnej Niepublicznego Zakładu Opieki Zdrowotnej VISH – MED w Wąsewie. Pełen zakres świadczonych usług medycznych oraz konieczność hospitalizacji zapewnia Szpital Powiatowy w Ostrowi Mazowieckiej. W przypadku zaopatrzenia w środki farmaceutyczne mieszkańcy zaopatrują się w aptecce zlokalizowanej w miejscowi Wąsewo.

3.5 BEZPIECZEŃSTWO PUBLICZNE

Za utrzymanie ładu i porządku w miejscowości odpowiada Komisariat Policji w Wąsewie.

3.6 OCHOTNICZA STRAŻ POŻARNA

Na terenie miejscowości Rząśnik Włosciański działa jednostka Ochotniczej Straży Pożarnej .

**OCHOTNICZA
STRAŻ POŻARNA
W RZAŚNIKU WŁOSCIAŃSKIM**



Misją ochotniczej Straży Pożarnej jest:

1. Prowadzenie działalności mającej na celu zapobieganie pożarom oraz współdziałanie w tym zakresie z Państwową Strażą Pożarną, organami samorządowymi i innymi podmiotami.
2. Udział w akcjach ratowniczych przeprowadzanych w czasie pożarów, zagrożeń ekologicznych związanych z ochroną środowiska oraz innych klęsk i zdarzeń.
3. Informowanie ludności o istniejących zagrożeniach pożarowych i ekologicznych oraz sposobach ochrony przed nimi.
4. Rozwijanie wśród członków ochotniczej straży pożarnej kultury fizycznej i sportu oraz prowadzenia działalności kulturalno-oświatowej i rozrywkowej.
5. Wykonywanie innych zadań wynikających z przepisów o ochronie przeciwpożarowej.
6. Działania na rzecz ochrony środowiska.

3.7 INFRASTRUKTURA TECHNICZNA

3.7.1 Zaopatrzenie w wodę

Na terenie miejscowości Rząśnik Włociański funkcjonuje zbiorcza sieć dostarczania wody oraz zlokalizowana jest Stacja Uzdatniania Wody.

3.7.2 Kanalizacja i oczyszczanie ścieków

Na terenie miejscowości Rząśnik Włociański nie funkcjonuje zbiorczy system kanalizacji. Ścieki odprowadzane są do indywidualnych bezodpływowych zbiorników i wywożone za pomocą wozów asenizacyjnych do oczyszczalni ścieków.

3.7.3 Odpady stałe

Odpady stałe odbierane są z gospodarstw domowych i dowożone na wysypisko przez Zakład Gospodarki Komunalnej w Ostrowi Mazowieckiej. Brakuje systemu segregacji odpadów komunalnych „u źródła”, a ponadto w miejscach publicznych brakuje stacjonarnych pojemników na szkło, papier i opakowania z plastiku.

3.7.4 Energetyka i telekomunikacja

Istniejąca sieć elektroenergetyczna jest rozprowadzana na terenie miejscowości w sposób dostateczny i w pełni zabezpiecza zapotrzebowanie odbiorców pod względem mocy.

Wieś jest obsługiwana przez Zakład Energetyczny Warszawa – teren S.A. Rejon Energetyczny Wyszaków.

Działalność telekomunikacyjną prowadzą firmy Telekomunikacja Polska S.A. oraz Multimedia S.A. Część mieszkańców posiada łącze internetowe. Wieś Rząśnik Włościański obsługiwana jest również przez stacje bazowe telefonii komórkowej.

Mieszkańcy zaopatrują się w ciepło za pomocą indywidualnych kotłowni opalanych głównie węglem i drewnem.

Na terenie miejscowości Rząśnik Włościański występuje infrastruktura gazowa.

3.7.5 Transport i komunikacja

Przez wieś Rząśnik Włościański przebiega droga gminna

Na terenie wsi kursuje autobus szkolny dowożący dzieci do Publicznego Gimnazjum w Wąsewie.

3.8 GOSPODARKA

3.8.1 Działalność gospodarcza

Na terenie sołectwa Rząśnik Włościański nie funkcjonują zakłady przemysłowe. Działalność gospodarcza prowadzona jest przez 2 podmioty gospodarcze, Jeden z nich świadczy usługi w zakresie transportu, drugi to biuro rachunkowe.

3.8.2 Rolnictwo

Dominującym działem gospodarki we wsi Rząśnik Włościański jest rolnictwo. Jest to wieś o dominacji małych gospodarstw rolnych o charakterze tradycyjnym. Jediną formą własności w strukturze władania gruntami na obszarze wsi jest gospodarka indywidualna.

W strukturze zasiewów dominuje uprawa zbóż , kukurydza uprawiana z przeznaczeniem na kiszonkę oraz trawy na gruntach ornych. Dominuje uprawa ziemniaków, roślin pastewnych i warzyw.

Głównym kierunkiem produkcji zwierzęcej jest hodowla bydła mlecznego i opasowego oraz chów trzody chlewnej. Ogólnie rolnictwo pozostaje jedną z głównych funkcji rozwojowych wsi.

3.9 ŚRODOWISKO PRZYRODNICZE

Według podziału fizyczno – geograficznego J. Kondrackiego wieś Zastawie położona jest w makroregionie: Nizina Mazowiecko – Podlaska, mezoregionie: Międzyrzecze Łomżyńskie. Parametry klimatu Międzyrzecza Łomżyńskiego pozwalają określić klimat Zastawia jako chłodniejszą odmianę typu charakteryzującego tak zwaną dzielnicę mazowiecką. Liczba dni z mrozem przekracza 50. Średnia temperatura stycznia wynosi -5 stopni C, natomiast w lipcu osiąga +19 st. C. W półroczu chłodnym (listopad-kwiecień) suma opadów nie przekracza 210 mm. W ciągu pozostałych miesięcy spada około 350mm.

W porównaniu z warunkami klimatycznymi środkowej części Mazowsza, leżącej za linią Bugu, teren Puszczy Białej odznacza się cechami kontynentalnymi. Świadczy o tym znacznie większa amplituda roczna temperatur (25 st.) niż w okolicach Warszawy (22st.). Wiatry tłumione są przez gęste kompleksy leśne. Jednak bliskość naturalnego "korytarza" jakim jest Dolina Bugu, ukierunkowuje równoleżnikowo i tak przeważające w całym kraju wiatry zachodnie.

Długość okresu wegetacyjnego, za który przyjmuje się liczbę dni ze średnią temperaturą dobową powyżej +5st. C, wynosi w okolicach wsi Zastawie około 200 dni. Zachmurzenie w ciągu roku jest bardzo zmienne. Wskaźniki obiektywne określają przeważający tu stan pogody jako jedną z regionalnych odmian klimatu umiarkowanego przejściowego.

4 ANALIZA SWOT

Analiza SWOT jest efektywnym narzędziem identyfikacji sytuacji wewnętrznej i zewnętrznej miejscowości oraz możliwości i kierunków dla rozwoju.

Analiza jest syntezą poszczególnych obszarów życia społeczno – gospodarczego miejscowości. Informacje zebrane o miejscowości przedstawiają stan i potrzeby mieszkańców.

Analiza SWOT składa się z czterech składowych:

- **mocne strony** są to uwarunkowania wewnętrzne, które stanowią silne strony miejscowości i które powinny być wykorzystane do rozwoju miejscowości,
- **słabe strony** są to uwarunkowania wewnętrzne, które opisują słabe strony miejscowości i które powinny być wyeliminowane lub zminimalizowane by nie utrudniały rozwoju miejscowości,
- **szanse** są to uwarunkowania zewnętrzne, które nie są bezpośrednio zależne od sytuacji panującej w miejscowości, ale mogą być wykorzystane przy podjęciu odpowiednich działań do dalszego rozwoju,
- **zagrożenia** są to uwarunkowania zewnętrzne, które również nie zależą od zachowań mieszkańców miejscowości, lecz powinny być identyfikowane i wykluczone.

Mocne strony:

- bliskość miejscowości gminnej Wąsewo,
- aktywna i otwarta społeczność lokalna,
- lokalizacja na terenie wsi Szkoły Podstawowej,
- dobry stan środowiska naturalnego,
- dogodne połączenie komunikacyjne,
- wieś posiadająca sieć wodociagową i telefoniczną

Słabe strony:

- brak kanalizacji sanitarnej,
- rozdrobniona struktura rolnicza,
- brak bazy turystycznej,
- wysokie bezrobocie,
- zbyt mała oferta dla dzieci i młodzieży (zagospodarowanie wolnego czasu, rozwój sportu),
- nierozwinięta działalność pozarolnicza oraz działalność dająca dodatkowe, alternatywne źródła zarobkowe w gospodarstwach rolnych

Szanse:

- rozwój rolnictwa ekologicznego i specjalistycznego,
- rozwój drobnej przedsiębiorczości,
- aktywizacja społeczna mieszkańców,
- rozwój turystyki,
- pozyskanie środków finansowych na budowę kompleksu sportowo – rekreacyjnego,

Zagrożenia:

- migracja ludzi młodych i kreatywnych do miast,
- pogłębienie się recesji w gospodarce,
- degradacja środowiska naturalnego,
- całkowita bierność społeczna mieszkańców,
- skomplikowana i długotrwała procedura przy pozyskiwaniu środków zewnętrznych,
- niskie dochody własne gminy

5. WIZJA ROZWOJU MIEJSCOWOŚCI

Wizja jest wyrażeniem, które określa główny cel miejscowości, jej „sens życia”. Jest wyrazem dążeń i oczekiwań w stosunku do miejscowości, dla której została sformułowana. Wizja pokazuje pozytywny obraz sołectwa Rząśnik Włościański w perspektywie 7 lat. Przeprowadzone analizy i wyznaczone potrzeby mieszkańców, pozwalają na określenie głównych celów planu. Cele te będą wyznacznikiem kierunku wszystkich działań objętych planem.

Głównym kierunkiem dokonywanych na obszarze miejscowości zmian powinien być rozwój działalności sportowej i kulturalnej, jak również produkcji i usług. Gospodarstwa rolne muszą być zdolne do generowania takiego dochodu, który jest konkurencyjny z dochodami z pracy poza rolnictwem. Funkcja mieszkaniowa nie może ograniczać się do tzw. „sypialnej”, bez możliwości samorealizacji mieszkańców w dziedzinie kultury, oświaty, rekreacji czy sportu.

Wieś Rząśnik Włościański będzie:

- wsią zadbaną, atrakcyjną, z przepiękną malowniczą okolicą przyciągającą do siebie turystów,
- wsią dającą możliwość większej integracji mieszkańców i wypełnienia wolnego czasu dzieciom i młodzieży,
- wsią dającą możliwość rozwoju kobietom, młodzieży i społeczności lokalnej.

Dla realizacji wyznaczonych celów konieczne jest między innymi:

- przeobrażenie, dotychczas dość pasywnej postawy wsi, w sytuacjach planowania inwestycyjnego na poziomie lokalnych samorządów i aktywne włączenie się w dyskusje nad stosownymi dokumentami,
- wykorzystanie zaangażowania i aktywności społeczności niektórych mieszkańców,
- konsekwentne realizowanie w przyszłości założonych celów i wybranych zadań.

6. HARMONOGRAM I REALIZACJA ZADAŃ INWESTYCYJNYCH I PRZEDSIĘWZIĘĆ AKTYWIZUJACYCH SPOŁECZNOŚĆ LOKALNĄ W OKRESIE 7 LAT

Rozwój gospodarczy jest najlepszym sposobem eliminacji większości problemów społecznych takich jak bezrobocie, ubóstwo, przestępczość itp. przed jakimi staje władza lokalna. Rozwój gospodarczy na szczeblu lokalnym oznacza przyrost możliwości, które pozwalają lokalnej władzy i mieszkańcom lepiej zaspokajać większą liczbę potrzeb na wyższym poziomie.

W ramach Planu Odnowy Miejscowości zakłada się realizację następujących zadań:

Zadanie 1

Tytuł projektu	Budowa małego placu zabaw przy Szkole Podstawowej w Rząśniku Włościańskim
Projektodawca	Gmina Wąsewo
Szacunkowy koszt realizacji inwestycji	142 946
Źródła finansowania	środki własne, fundusz sołecki
Opis projektu	Plac zabaw będzie usytuowany w miejscu pokrytym zielenią w części

	istniejącego boiska do piłki nożnej przewidzianego do przebudowy w odrębnym etapie. Lokalizacja placu zabaw zapewni bezpieczny i łatwy dojazd do obiektu. Zakres prac do wykonania obejmuje: roboty przygotowawcze i ziemne, wykonanie podbudowy i obrzeży, wykonanie odwodnienia powierzchniowego, wykonanie nawierzchni elastycznej w strefie bezpiecznej i ścieżek, wykonanie nawierzchni trawiastej, zakup i montaż urządzeń i wyposażenia placu zabaw, ogrodzenie placu zabaw poprzez nasadzenie formowanego żywopłotu z wejściem / furtką jednoskrzydłową o szer. 1,0 m i wysokości H=1,20m. Zakłada się wysokość nasadzenia żywopłotu 1,20m.
Harmonogram realizacji	2011
Cel	- poprawa warunków życia ludności wiejskiej, - poprawa estetyki wsi
Przeznaczenie	Plac zabaw służyć będzie społeczności wiejskiej.

Zadanie 2

Tytuł projektu	Budowa biologicznej oczyszczalni ścieków dla Szkoły Podstawowej w miejscowości Rząśnik Włościański
Projektodawca	Gmina Wąsewo
Szacunkowy koszt realizacji inwestycji	120 157,59
Źródła finansowania	środki własne
Opis projektu	W ramach projektu zostanie wybudowana biologiczna oczyszczalnia ścieków o wydajności poniżej 5,0 m ² . Projektowana oczyszczalnia pracuje w oparciu o nowoczesną technologię w połączonym układzie zanurzonego złoża biologicznego oraz niskoobciążonego osadu czynnego, stabilizowanego w warunkach tlenowych, w skład którego wchodzi: bioreaktor o wydajności 4,0 m ³ na dobę, przepompownia o średnicy 800 mm, studnie rewizyjne PVC w ilości 2 sztuk, rury kanalizacyjne PVC o średnicy 160 mm – 71,6 m, studnie chłonne w ilości 3 sztuk, studnia z kratą pionową – 1 szt, ogrodzenie z siatki stalowej ocynkowanej panelowej na słupkach przęsłowych o profilu zamkniętym prostokątnym min 60x40x1,5 mm mocowane obejmami minimum po 3 szt obsadzone w cokole betonowym lub podmurówce systemowej. słupki z kapturkami z tworzywa sztucznego.
Harmonogram realizacji	2012
Cel	Uporządkowanie gospodarki ściekowej.
Przeznaczenie	Przydomowa oczyszczalnia ścieków projektowana jest na potrzeby szkoły podstawowej w Rząśniku Włościańskim

Zadanie 3

Tytuł projektu	Budowa kompleksu sportowo - rekreacyjnego z elementami towarzyszącymi w miejscowości Rząśnik Włościański
Projektodawca	Gmina Wąsewo
Szacunkowy koszt realizacji inwestycji	589915,93
Źródła finansowania	środki własne, środki z UE
Opis projektu	W skład kompleksu sportowo – rekreacyjnego wchodzi: boisko sportowe do piłki nożnej o nawierzchni z trawy naturalnej wykonanej siewem, bieżnia 3-torowa i boisko wielofunkcyjne o nawierzchni poliuretanowej (pola gry do koszykówki, siatkówki i tenisa ziemnego) oraz wyposażenie boisk w piłko chwyty, urządzenia sportowe, siedziska stacjonarne i utwardzenie terenu, na działce nr ewid.

	156 w obrębie ewidencyjnym Rząśnik Włościański, gmina Wąsewo, powiat ostrowski. Planowana inwestycja obejmuje: roboty przygotowawcze i ziemne; roboty betonowe; wykonanie podbudowy; nawierzchnię z trawy naturalnej wykonanej siewem; nawierzchnię poliuretanową przepuszczalną typu „NATRYSK”; zakup i montaż wyposażenia boisk; piłko chwyty za bramkami do piłki nożnej wys. 6,0 m; zakup i montaż siedzisk stacjonarnych dwurzędowych na 156 miejsc; Odwodnienie (drenaż wgłębny); Utwardzenie nawierzchni Prace towarzyszące: Uporządkowanie terenu z różnych nieczystości (gruz, śmieci); Wyznaczenie krawędzi boisk; Przygotowanie placu budowy i jego likwidacja po zakończeniu prac budowlanych; Porządkowanie terenu podczas wyjazdu samochodów z placu budowy.
Harmonogram realizacji	2013
Cel	- poprawa warunków życia ludności wiejskiej, - poprawę dostępności mieszkańców do infrastruktury sportowej, - zostaną stworzone warunków do aktywnego spędzania czasu wolnego - poprawa estetyki wsi
Przeznaczenie	Wybudowany obiekt służyć będzie mieszkańcom miejscowości Rząśnik Włościański. W godzinach funkcjonowania szkoły korzystać z niego będzie młodzież szkolna. Poza godzinami pracy szkoły boisko udostępniane będzie bezpłatnie mieszkańcom wsi Rząśnik Włościański.

Zadanie 4

Tytuł projektu	Budowa przydomowych oczyszczalni ścieków
Projektodawca	Gmina Wąsewo
Szacunkowy koszt realizacji inwestycji	150 000
Źródła finansowania	środki własne, środki z UE
Opis projektu	Projekt ma na celu uporządkowanie gospodarki wodno – ściekowej na terenie miejscowości Przedświt poprzez zainstalowanie przydomowej (indywidualnej) biologicznej oczyszczalni ścieków pracującej w połączonej technologii zanurzonego złoża biologicznego i niskoobciążonego osadu czynnego. Projektowana oczyszczalnia przeznaczona jest do pracy cyklicznej i ciągłej.
Harmonogram realizacji	2014 - 2015
Cel	- poprawa warunków życia ludności wiejskiej, - poprawa gospodarki ściekowej - wyeliminowanie istniejących szamb
Przeznaczenie	Przydomowe oczyszczalnie ścieków służyć będą mieszkańcom wsi Rząśnik Włościański.

Zadanie 5

Tytuł projektu	Modernizacja oświetlenia ulicznego
Projektodawca	Gmina Wąsewo
Szacunkowy koszt realizacji inwestycji	30 000
Źródła finansowania	środki własne
Opis projektu	Modernizacja oświetlenia polegała będzie na demontażu starych opraw oświetleniowych, wymianie bądź konserwacji wysięgników, montażu nowych opraw, wymianie gniazd, bezpieczników, przewodów zasilających oprawy

	oraz montażu przewodów zerujących wysięgniki i innych.
Harmonogram realizacji	2016
Cel	- poprawa warunków życia ludności wiejskiej, - poprawa bezpieczeństwa
Przeznaczenie	Oświetlenie służyć będą mieszkańcom wsi Rząśnik Włościański .

Zadanie 6

Tytuł projektu	Remont nawierzchni drogi gminnej Rząśnik Włościański – Dalekie –Wąsewo Kolonia od km 0 + 0,00 – 0 + 0,995km
Projektodawca	Gmina Wąsewo
Szacunkowy koszt realizacji inwestycji	210 266,66
Źródła finansowania	środki własne,
Opis projektu	Projektowana droga ma nawierzchnię żwirową o szerokości ok. 4,5 a korona drogi ma szerokość około 5,00 m – 6,00 m i wydzielona jest granicami upraw rolniczych oraz ogrodzeniami lub rowami drogowymi. Nawierzchnia żwirowa posiada dostateczną nośność dla przeniesienia istniejącego obciążenia ruchem, ale nie ma właściwego profilu poprzecznego i podłużnego co utrudnia odwodnienie korony drogi i obniża komfort przejazdu ze względu na stan nawierzchni, wymagający częstych prac utrzymania, tj. profilowania poprzecznego i podłużnego. Przebieg jezdny jest nieuporządkowany i wymaga wyznaczenia odcinków prostych i wpisania w ich załamania łuków kołowych. Projektowane parametry drogi: droga gminna klasy „D”, szerokość projektowana korony drogi 5,00m, pobocza obustronne gruntowe, wzmocnione żwirem o szerokości 2x0,25, jezdnie bitumiczna o szerokości 4,50m, prędkość projektowana Vp-50km/h, zjazdy na działki przylegające do drogi o nawierzchni żwirowej, zjazdy na drogę publiczną o nawierzchni bitumicznej.
Harmonogram realizacji	2017 - 2018
Cel	- poprawa warunków życia ludności wiejskiej, - poprawa gospodarki ściekowej - wyeliminowanie istniejących szamb
Przeznaczenie	Przydomowe oczyszczalnie ścieków służyć będą mieszkańcom wsi Rząśnik Włościański.